



MECKLENBURG-VORPOMMERN

Landesamt für Umwelt, Naturschutz und Geologie







Erste Fortschreibung der Gutachtlichen Landschaftsrahmenpläne (2007-2011)

Karte 7: Klimaverhältnisse

Legende

Niederschlagsgebiete in Mecklenburg-Vorpommern

| | |
|---|---|
|  | niederschlagsreich |
|  | niederschlagsbegünstigt |
|  | niederschlagsnormal |
|  | niederschlagsbenachteiligt |
|  | niederschlagsarm |
|  | 60 - 65 mittlerer Beginn der Schneeglöckchenblüte (Kalendertag seit Jahresbeginn) |

| | |
|---|---------------------------|
|  | Siedlungsflächen |
|  | Gewässer |
|  | Autobahn |
|  | Bundesstraße |
|  | Landstraße |
|  | Grenze der Planungsregion |

Bearbeitung: UmweltPlan GmbH Stralsund, NL Güstrow

Quelle: Billwitz (1991)
Hellmuth (1993)