







Erste Fortschreibung der Gutachtlichen Landschaftsrahmenpläne (2007-2011)


Karte 14: Anforderungen an die Wasserwirtschaft

Legende



Bedeutende Fließgewässer (Einzugsgebiet > 10 km²): vorläufige Bewertung (Stand 2004) nach EU-WRRL

-  wahrscheinlich guter Zustand bis 2015
-  wahrscheinlich nicht guter Zustand bis 2015
-  keine Bewertung
(überprägt von durchflossenen Seen)
-  erheblich verändert
(stark morphologisch überprägt)




Vordringliche Wiederherstellung der ökologischen Durchgängigkeit

-  Konfliktschwerpunkte Fische, Neunaugen und aquatische Wirbellose gemäß Karte III

Seen > 50 ha: vorläufige Bewertung (Stand 2004) der Seen bzw. Seeteile nach EU-WRRL

-  wahrscheinlich guter Zustand bis 2015
-  wahrscheinlich nicht guter Zustand bis 2015



Küstenwasserkörper: vorläufige Bewertung (Stand 2004) nach EU-WRRL







-  wahrscheinlich guter Zustand bis 2015
-  wahrscheinlich nicht guter Zustand bis 2015
-  erheblich verändert
(stark morphologisch überprägt)

Ökologische Anforderungen an den mengen- mäßigen Zustand des Grundwassers

-  Grundwasserabhängige Landökosysteme

Berücksichtigung der Ansprüche und Anforderungen von europäisch besonders geschützten Arten und Lebensräumen im Schutzgebietssystem NATURA 2000

-  Europäische Vogelschutzgebiete
-  Gebiete nach Flora-Fauna-Habitatrichtlinie

- | | |
|--|--|
|  Siedlungsflächen |  Autobahn |
|  Gewässer |  Bundesstraße |
|  Grenze der
Planungsregion |  Landstraße |

Bearbeitung: UmweltPlan GmbH Stralsund, NL Güstrow

Quelle: LUNG M-V (2004), LUNG (2006/2008)