



MECKLENBURG-VORPOMMERN







Landesamt für Umwelt, Naturschutz und Geologie

Erste Fortschreibung der Gutachtlichen Landschaftsrahmenpläne (2007-2011)

Karte 17 a: Regionale Mindestdichte von Landschaftselementen *Zuordnung der Gemeinden zu Landschaftseinheiten*

Zuordnung der Gemeinden zu den Landschaftseinheiten der Naturräumlichen Gliederung M-V

-  101 - Klützer Winkel
-  102 - Wismarer Land und Insel Poel
-  103 - Neubukower Becken mit Halbinsel Wustrow
-  104 - Kühlung
-  110 - Häger Ort
-  111 - Toitenwinkel
-  120 - Fischland-Darß-Zingst und südliches Boddenkettenland
-  121 - Westrügenschles Boddenland mit Hiddensee und Umanz
-  122 - Nord- und ostrügenschles Hugel- und Boddenland
-  123 - Sudliches Greifswalder Boddenland
-  130 - Insel Usedom
-  131 - Peenestromland
-  200 - Lehmplatten nordlich der Peene
-  201 - Lehmplatten sudlich der Peene
-  210 - Flach- und Hugelland von Inner-Rugen und Halbinsel Zudar
-  220 - Friedlander Groe Wiese
-  221 - Ueckermunder Heide
-  300a - Flach- und Hugelland um Warnow (Teil a)
-  300b - Flach- und Hugelland um Warnow (Teil b)
-  300c - Flach- und Hugelland um Warnow (Teil c)
-  301 - Warnow- und Recknitztal mit Gustrower und Butzower Becken
-  310 - Kuppiges Peenegebiet mit Mecklenburger Schweiz
-  320a - Flach- und Hugelland um Warnow- und Recknitz (Teil a)
-  320b - Flach- und Hugelland um Warnow- und Recknitz (Teil b)
-  322 - Woldegk-Feldberger-Hugelland
-  330 - Kuppiges Uckermarkisches Lehmgebiet
-  401 - Westliches Hugelland mit Stepenitz und Radegast
-  402 - Schweriner Seengebiet
-  403 - Sternberger Seengebiet
-  410 - Oberes Warnow-Elde-Gebiet
-  411 - Krakower Seen- und Sandergebiet
-  412 - Groseenland mit Muritz-, Kolpin- und Fleesensee
-  420 - Neustrelitzer Kleinseenland
-  500 - Sudwestliches Altmoranen- und Sandergebiet
-  510 - Sudwestliche Talsandniederungen mit Elde, Sude und Rognitz einschlielich Mecklenburgisches Elbetal (600)
-  511 - Lewitz
-  520 - Westliche Prignitz
-  521 - Ruhner Berge und Sonnenberg
-  522 - Parchim-Meyenburger Sand- und Lehmflichen

-  Siedlungsflachen
-  Gewasser
-  Grenze der Planungsregion
-  Autobahn
-  Bundesstrae
-  Landstrae

Bearbeitung: UmweltPlan GmbH Stralsund, NL Gustrow