

Geodaten der Abteilung Naturschutz natur

Landschaftsplanung landplan




Gutachtliche Landschaftsrahmenpläne (2. Ausg.) glrp_2a

landesweite Zusammenfassung für alle vier Planungsregionen* _glrp_mv
*nur in Planungsregion Mittleres Mecklenburg / Rostock ausgewiesen

Textkarte 16: Alleenenentwicklungsprogramm tkarte16

Name: Maßnahmenplanung (Alleenkonzzept Straßenbauamt Güstrow) **Kurz:** a_plan_mm

Erläuterung: Darstellung der Maßnahmenplanung des Alleenkonzpts Straßenbauamt Güstrow (SBA Güstrow 2003*): **Prioritätensetzung der Maßnahmen des Alleenenentwicklungsprogramms in Abhängigkeit von Bestandsqualität, Verkehrssituation, Straßenum- und -ausbauplanungen, begleitender Wegeplanungen sowie Krautsaumbreite dar (hoch: innerhalb von 5 Jahren, mittel: innerhalb von 5-10 Jahren, niedrig: innerhalb von 10-20 Jahren)**
Darstellung im GLRP - Maßnahmenplanung (Alleenkonzzept Straßenbauamt Güstrow):

-  Neuanpflanzung von Baumreihen/Alleen bei baumlosen Abschnitten - hohe Priorität
-  Neuanpflanzung von Baumreihen/Alleen bei baumlosen Abschnitten - mittlere Priorität
-  Neuanpflanzung bei kurz- bis mittelfristig abgängigen Beständen - mittlere Priorität

* SBA/Straßenbauamt Güstrow (2003): Alleenenentwicklungskonzept. Gutachten. Erarbeitet durch die Universität Rostock.

Typ: Polygon Linie Punkt

Maßstab: 1 : 350.000 (GLRP MM) **Genauigkeit:** +/- 350 (GLRP MM)

Quelle: Erste Fortschreibung des Gutachtlichen Landschaftsrahmenplans Mittleres Mecklenburg / Rostock (GLRP MM), April 2007

Rechte: Landesamt für Umwelt, Naturschutz und Geologie Mecklenburg-Vorpommern (LUNG M-V)

Erstaufnahme: 2004 **Letzte Änderung:** 04/2007

Bearbeiter: UmweltPlan GmbH Stralsund, Niederlassung Güstrow
LUNG 230

Vollständigkeit: für das Land Mecklenburg-Vorpommern

Bezugssystem:
 ETRS89 (Ellipsoid: GRS80) mit UTM-Abbildung (6-Grad-Zonensystem, Zone 33)
 abweichendes Bezugssystem: _____

topologisch geprüft: ja nein

a_plan_mm.dbf (Attributtabelle)

Attributname	Attributbedeutung	Verknüpfung	Quelle	Aktualität
STRASSE	Nummer der Bundes- oder Landesstraße		SBA Güstrow	2003
SEITE	Straßenseite des Baumbestandes			
SYMBOL	Maßnahmenkategorie/Priorität nach Allenkonzept	a_plan_mm.lyr a_plan_mm_re.lyr		
GLRP	Angabe der Planungsregion		GLRP	04/2007

Attribut: STRASSE	
Typ: C	Länge: 4
Inhalt:	Bedeutung:
Bn..	Bundestraße mit Nummer
Ln..	Landestraße mit Nummer

Attribut: SEITE	
Typ: C	Länge: 1
Inhalt:	Bedeutung:
R	Rechte Straßenseite in Stationierungsrichtung
L	Linke Straßenseite in Stationierungsrichtung

Attribut: SYMBOL	
Typ: C	Länge: 16
Inhalt:	Bedeutung:
Neupfl_hoch	Neuanpflanzung bei kurz- bis mittelfristig abgängigen Beständen - hohe Priorität
Neupfl_mittel	Neuanpflanzung bei kurz- bis mittelfristig abgängigen Beständen - mittlere Priorität
Ersatz_mittel	Neuanpflanzung von Baumreihen/Alleen bei baumlosen Abschnitten - mittlere Priorität

Attribut: GLRP	
Typ: C	Länge: 32
Inhalt:	Bedeutung:
Mittleres Mecklenburg/Rostock	

Legenden: (Angabe nur, wenn mehrere Legenden und Erläuterungsbedarf)

Datei	Bedeutung:
a_plan_mm.lyr	Legende für linke Straßenseite (Definitionsabfrage: ("SEITE" = 'L'))
a_plan_mm_re.lyr	Legende für rechte Straßenseite (Definitionsabfrage: ("SEITE" = 'R'))