

Geodaten der Abteilung Naturschutz natur

Landschaftsplanung landplan





Gutachtliche Landschaftsrahmenpläne (2. Ausg.) glrp_2a

landesweite Zusammenfassung für alle vier Planungsregionen* _glrp_mv
*nur in Planungsregionen Vorpommern, Westmecklenburg und Mecklenburgische Seenplatte ausgewiesen

Textkarte 16: Alleenenentwicklungsprogramm tkarte16

Name: Maßnahmenplanung (Alleenenentwicklungsprogramm M-V) **Kurz:** allee_plan

Erläuterung: Darstellung der Maßnahmenplanung des Alleenenentwicklungsprogramms M-V: Prioritätensetzung der Maßnahmen des Alleenenentwicklungsprogramms in Abhängigkeit von Bestandsqualität, Verkehrssituation, Straßenum- und -ausbauplanungen, begleitender Wegeplanungen sowie Krautsaumbreite dar (hoch: innerhalb von 5 Jahren, mittel: innerhalb von 5-10 Jahren, niedrig: innerhalb von 10-20 Jahren)
Darstellung im GLRP - Maßnahmenplanung (Alleenenentwicklungsprogramm M-V):

-  Neuanpflanzung von Baumreihen/Alleen bei baumlosen Abschnitten - hohe Priorität
-  Neuanpflanzung von Baumreihen/Alleen bei baumlosen Abschnitten - mittlere Priorität
-  Neuanpflanzung bei kurz- bis mittelfristig abgängigen Beständen - hohe Priorität
-  Neuanpflanzung bei kurz- bis mittelfristig abgängigen Beständen - mittlere Priorität

Darstellung nur in den GLRP Vorpommern, Westmecklenburg und Mecklenburgische Seenplatte. In GLRP Mittleres Mecklenburg/Rostock werden Inhalte des Alleenenkonzepts des Straßenbauamts Güstrow dargestellt.

Typ: Polygon Linie Punkt

Maßstab: 1 : 400.000 (GLRP MS) **Genauigkeit:** +/- 400 (GLRP MS)
1 : 450.000 (GLRP WM) +/- 450 (GLRP WM)
1 : 600.000 (GLRP VP) +/- 600 (GLRP VP)

Quelle: Erste Fortschreibung des Gutachtlichen Landschaftsrahmenplans Westmecklenburg (GLRP WM), September 2008
Erste Fortschreibung des Gutachtlichen Landschaftsrahmenplans Vorpommern (GLRP VP), Oktober 2009
Erste Fortschreibung des Gutachtlichen Landschaftsrahmenplans Mecklenburgische Seenplatte (GLRP MS), Juni 2011

Rechte: Landesamt für Umwelt, Naturschutz und Geologie Mecklenburg-Vorpommern (LUNG M-V)

Erstaufnahme: 2006 **Letzte Änderung:** 06/2011

Bearbeiter: UmweltPlan GmbH Stralsund, Niederlassung Güstrow
LUNG 230

Vollständigkeit: für das Land Mecklenburg-Vorpommern

Bezugssystem: ETRS89 (Ellipsoid: GRS80) mit UTM-Abbildung (6-Grad-Zonensystem, Zone 33) abweichendes Bezugssystem: _____**topologisch geprüft:**ja nein **allee_plan.dbf**

(Attributtabelle)

Attributname	Attributbedeutung	Verknüpfung	Quelle	Aktualität
STRASSE	Nummer der Bundes- oder Landesstraße		GLRP	06/2011
SYMBOL	Symbol der Alleenkategorie			
GLRP	Angabe der Planungsregion			

Attribut: STRASSE	
Typ: C	Länge: 4
Inhalt:	Bedeutung:
Bn..	Bundestraße mit Nummer
Ln..	Landestraße mit Nummer

Attribut: SYMBOL	
Typ: C	Länge: 16
Inhalt:	Bedeutung:
Ersatz_hoch	Neuanpflanzung von Baumreihen/Alleen bei baumlosen Abschnitten - hohe Priorität
Ersatz_mittel	Neuanpflanzung von Baumreihen/Alleen bei baumlosen Abschnitten - mittlere Priorität
Neupfl_hoch	Neuanpflanzung bei kurz- bis mittelfristig abgängigen Beständen - hohe Priorität
Neupfl_mittel	Neuanpflanzung bei kurz- bis mittelfristig abgängigen Beständen - mittlere Priorität

Attribut: GLRP	
Typ: C	Länge: 32
Inhalt:	Bedeutung:
Mecklenburgische Seenplatte	
Vorpommern	
Westmecklenburg	