

# Einschätzung von Durchlass-Bauwerken und Gefährdung des Fischotters

Aufnahme Nummer: 1541-002

Aufnahme-Datum: 07.09.2010

Gewässername: k.A.  
Lage: Wald Achtmannswerder  
Straße: L 21  
Landesstraße  
Totfunde: 0

## Gewässerstruktur

Gewässertyp: Meliorationsgraben

Gewässerbreite [m]: 1  
Gewässerverlauf: linear

Gewässertiefe [m]: 0,5  
Gewässer-Profil: k.A.  
trapezförmig

Fließgeschwindigkeit: stehendes Gewässer  
Uferbefestigung: Keine Befestigung oder strukturarmes Ufer., natürliche Gehölze

Störfaktoren: Durchlass vollständig geflutet

Straßengraben offen mit Gewässer verbunden (in 1 oder mehr Richtungen). Gefahr, dass Otter diese Rinnen hochwandern und dann am Ende auf die Straße laufen.

sonstige Störfaktoren: keine



Durchlass vollständig geflutet?

## Brückenstruktur

Brückentyp: kein Durchlass

Durchlaß Durchmesser: k.A.

Lichte Breite [m]: 0  
Lichte Höhe [m]: 0

Brückenlänge [m]: (Fuß 11, k.A.)

Bermen-Anzahl: keine  
Bermenform: keine  
keine

Bermen-Neigung: keine  
keine

Bermen-Breite [m]: keine  
keine

Bermen-Verfügbar: keine  
keine

## Straßenstruktur

Gewässer-Straßen-Verlauf: Gewässer kreuzt

Straßenbreite: 6  
Straßenführung: k.A.

Straßen-Dammhöhe [m]: 1,6  
Beleuchtung: keine

# Einschätzung von Durchlass-Bauwerken und Gefährdung des Fischotters

Aufnahme Nummer: 1541-002

Aufnahme-Datum: 07.09.2010

## Sonstige

Lage zu Siedlungen: k.A.  
Kombinierte Brücken: keine kombinierte Brücke  
Gewässerverbund: mehrere Gewässersysteme  
mehrere Gewässersysteme  
Passagemöglichkeit für:  
Bottleneck:   
Fähengebiet:

## Auswertung/Ergebnisse

Bedeutung im Habitatverbund: mittel  
Verkehrsdichte: hoch  
Brückenindex: 0  
Durchlass-Tauglichkeit: ungeeignet

**Priorität Festlegung: sehr hoch**

### Maßnahmenvorschläge

Trennung Wehr Durchlass	<input type="checkbox"/>	keine notwendig	<input type="checkbox"/>
Installation oberhalb Wehr	<input type="checkbox"/>	Markierstruktur Steinsch	<input type="checkbox"/>
Installation unterhalb Wehr	<input type="checkbox"/>	Markierstruktur Ufersubstrat	<input type="checkbox"/>
Entfernung Rechen	<input type="checkbox"/>	Markierstruktur Laufbohle fest	<input type="checkbox"/>
Entfernung sonstige Hindernisse	<input type="checkbox"/>	Markierstruktur Laufbohle schwimmend	<input type="checkbox"/>
Kastendurchlass/Maul eins. Berme	<input checked="" type="checkbox"/>	Markierstruktur Podest	<input type="checkbox"/>
Kastendurchlass/Maul beids. Berme	<input type="checkbox"/>	Verrohrung öffnen	<input type="checkbox"/>
Markierstruktur einseitig	<input type="checkbox"/>	Leit-/Schutzzäune notwendig	<input type="checkbox"/>
Markierstruktur beidseitig	<input type="checkbox"/>	Leitstrukturen/ -senken einrichten	<input type="checkbox"/>
Geschwindigkeitsbegrenzung	<input type="checkbox"/>	Bermen an Ufer anbinden	<input type="checkbox"/>
Trockenröhre einbringen	<input checked="" type="checkbox"/>	Wiesenzufahrten verlegen	<input type="checkbox"/>
		Komplexmaßnahmen notwendig	<input type="checkbox"/>

## Bemerkungen

In diesem Abschnitt zwischen den beiden Abfahrten nach Zingst konnten keine Durchlässe festgestellt werden, dafür aber ca. 7 blind endende Gewässer. Es wäre sinnvoll, hier überall Trockendurchlässe anzulegen. Das Gebiet ist bedeutend als Rast-/Nahrungsggebiet und steht im Verbund mit den Bodden. Die Gewässer in diesem Abschnitt sind alle überbelastet und teilweise sauerstofflos.

# Einschätzung von Durchlass-Bauwerken und Gefährdung des Fischotters








Aufnahme Nummer: 1541-002

Aufnahme-Datum: 07.09.2010

## Fotos

Nr.: 1541-002\_001\_go.JPG



Nr. 1541-002_002_go.JPG 	Nr. 1541-002_003_go.JPG 	Nr.: 1541-002_004_go.JPG 
Nr.  kein Foto vorhanden	Nr.:  kein Foto vorhanden	Nr.:  kein Foto vorhanden
Nr.  kein Foto vorhanden		