

Einschätzung von Durchlass-Bauwerken und Gefährdung des Fischotters

Aufnahme Nummer: 1545-014

Aufnahme-Datum: 16.02.2011

Gewässername: k.A.
Lage: Kluckevitzer Heide süd
Straße: L 30
Landesstraße
Totfunde: 0

Gewässerstruktur

Gewässertyp: Meliorationsgraben

Gewässerbreite [m]: 1,2
Gewässertiefe [m]: 0,3
Gewässerverlauf: linear
Gewässer-Profil: k.A.
trapezförmig

Fließgeschwindigkeit: ruhig fließend
Uferbefestigung: Keine Befestigung oder strukturarmes Ufer.

Störfaktoren: Verrohrt, Straßengraben offen mit Gewässer verbunden (in 1 oder mehr Richtungen). Gefahr, dass Otter diese Rinnen hochwandern und dann am Ende auf die Straße laufen.

Böschung ungünstig für wandernde Tiere (zum Gewässer steiler und tiefer als Böschung zur Straße).

sonstige Störfaktoren: keine



Durchlass vollständig geflutet?

Brückenstruktur

Brückentyp: Rohrdurchlass
Durchlaß Durchmesser: k.A.

Lichte Breite [m]: 0
Lichte Höhe [m]: 0
Brückenlänge [m]: (Fuß 12, Verro

Bermen-Anzahl: keine
Bermenform: keine
Bermen-Neigung: keine
Bermen-Breite [m]: keine
keine

Bermen-Verfügbar: keine
keine

Straßenstruktur

Gewässer-Straßen-Verlauf: Gewässer kreuzt

Straßenbreite: 7
Straßenführung: k.A.

Straßen-Dammhöhe [m]: 2,5
Beleuchtung: keine

Einschätzung von Durchlass-Bauwerken und Gefährdung des Fischotters

Aufnahme Nummer: 1545-014

Aufnahme-Datum: 16.02.2011

Sonstige

Lage zu Siedlungen: k.A.
Kombinierte Brücken: keine kombinierte Brücke
Gewässerverbund: mehrere Gewässersysteme
mehrere Gewässersysteme
Passagemöglichkeit für:
Bottleneck:
Fähengebiet:

Auswertung/Ergebnisse

Bedeutung im Habitatverbund: mittel
Verkehrsdichte: mittel
Brückenindex: 0
Durchlass-Tauglichkeit: ungeeignet

Priorität Festlegung: hoch

Maßnahmenvorschläge

Trennung Wehr Durchlass	<input type="checkbox"/>	keine notwendig	<input type="checkbox"/>
Installation oberhalb Wehr	<input type="checkbox"/>	Markierstruktur Steinsch	<input type="checkbox"/>
Installation unterhalb Wehr	<input type="checkbox"/>	Markierstruktur Ufersubstrat	<input type="checkbox"/>
Entfernung Rechen	<input type="checkbox"/>	Markierstruktur Laufbohle fest	<input type="checkbox"/>
Entfernung sonstige Hindernisse	<input type="checkbox"/>	Markierstruktur Laufbohle schwimmend	<input type="checkbox"/>
Kastendurchlass/Maul eins. Berme	<input checked="" type="checkbox"/>	Markierstruktur Podest	<input type="checkbox"/>
Kastendurchlass/Maul beids. Berme	<input type="checkbox"/>	Verrohrung öffnen	<input checked="" type="checkbox"/>
Markierstruktur einseitig	<input type="checkbox"/>	Leit-/Schutzzäune notwendig	<input type="checkbox"/>
Markierstruktur beidseitig	<input type="checkbox"/>	Leitstrukturen/ -senken einrichten	<input checked="" type="checkbox"/>
Geschwindigkeitsbegrenzung	<input type="checkbox"/>	Bermen an Ufer anbinden	<input type="checkbox"/>
Trockenröhre einbringen	<input checked="" type="checkbox"/>	Wiesenzufahrten verlegen	<input checked="" type="checkbox"/>
		Komplexmaßnahmen notwendig	<input type="checkbox"/>

Bemerkungen

k.A.

Einschätzung von Durchlass-Bauwerken und Gefährdung des FischotTERS







Aufnahme Nummer: 1545-014

Aufnahme-Datum: 16.02.2011

Fotos

Nr.: 1545-014_001_go.JPG



Nr. 1545-014_002_go.JPG 	Nr. 1545-014_003_go.JPG 	Nr.: 
Nr.: 	Nr.: 	Nr.: 
Nr.: 