

Einschätzung von Durchlass-Bauwerken und Gefährdung des Fischotters

Aufnahme Nummer: 1645-007

Aufnahme-Datum: 02.09.2010

Gewässername: k.A.
Lage: Samtens Bahn
Straße: k.A.
Gleisanlage
Todfunde: 0

Gewässerstruktur

Gewässertyp: Vorfluter

Gewässerbreite [m]: 3
Gewässerverlauf: fast linear

Gewässertiefe [m]: 0,3
Gewässer-Profil: k.A.
trapezförmig

Fließgeschwindigkeit: schnell fließend
Uferbefestigung: Keine Befestigung oder strukturarmes Ufer.

Störfaktoren: Ungünstiges 'Länge zu Durchmesser'-Verhältnis , Turbulenzen oder Turbulenzengefahr nach Regen usw.

Uferlinie verengt oder wird vom Bauwerk unterbrochen

sonstige Störfaktoren: keine



Durchlass vollständig geflutet?

Brückenstruktur

Brückentyp: Bogenbrücke

Durchlaß Durchmesser: k.A.

Lichte Breite [m]: 2
Lichte Höhe [m]: 2

Brückenlänge [m]: 50

Bermen-Anzahl: keine
Bermenform: keine
keine

Bermen-Neigung: keine
keine

Bermen-Breite [m]: keine
keine

Bermen-Verfügbar: keine
keine

Straßenstruktur

Gewässer-Straßen-Verlauf: Gewässer kreuzt

Straßenbreite: 8
Straßenführung: k.A.

Straßen-Dammhöhe [m]: 3
Beleuchtung: teilweise

Einschätzung von Durchlass-Bauwerken und Gefährdung des Fischotters

Aufnahme Nummer: 1645-007

Aufnahme-Datum: 02.09.2010

Sonstige

Lage zu Siedlungen: k.A.
Kombinierte Brücken: keine kombinierte Brücke
Gewässerverbund: Verbund von Feuchtgebieten; auch mit Seen/Teichen
mehrere Gewässersysteme
Passagemöglichkeit für: nur Fische
Bottleneck:
Fähengebiet:

Auswertung/Ergebnisse

Bedeutung im Habitatverbund: sehr hoch
Verkehrsdichte: gering
Brückenindex: 0,08
Durchlass-Tauglichkeit: bedingt geeignet

Priorität Festlegung: hoch

Maßnahmenvorschläge

Trennung Wehr Durchlass	<input type="checkbox"/>	keine notwendig	<input type="checkbox"/>
Installation oberhalb Wehr	<input type="checkbox"/>	Markierstruktur Steinsch	<input type="checkbox"/>
Installation unterhalb Wehr	<input type="checkbox"/>	Markierstruktur Ufersubstrat	<input type="checkbox"/>
Entfernung Rechen	<input type="checkbox"/>	Markierstruktur Laufbohle fest	<input checked="" type="checkbox"/>
Entfernung sonstige Hindernisse	<input type="checkbox"/>	Markierstruktur Laufbohle schwimmend	<input type="checkbox"/>
Kastendurchlass/Maul eins. Berme	<input type="checkbox"/>	Markierstruktur Podest	<input type="checkbox"/>
Kastendurchlass/Maul beids. Berme	<input checked="" type="checkbox"/>	Verrohrung öffnen	<input type="checkbox"/>
Markierstruktur einseitig	<input type="checkbox"/>	Leit-/Schutzzäune notwendig	<input type="checkbox"/>
Markierstruktur beidseitig	<input type="checkbox"/>	Leitstrukturen/ -senken einrichten	<input type="checkbox"/>
Geschwindigkeitsbegrenzung	<input type="checkbox"/>	Bermen an Ufer anbinden	<input type="checkbox"/>
Trockenröhre einbringen	<input type="checkbox"/>	Wiesenzufahrten verlegen	<input type="checkbox"/>
		Komplexmaßnahmen notwendig	<input type="checkbox"/>

Bemerkungen

k.A.

Einschätzung von Durchlass-Bauwerken und Gefährdung des FischotTERS







Aufnahme Nummer: 1645-007

Aufnahme-Datum: 02.09.2010

Fotos

Nr.: 1645-007_001_go.JPG



Nr. 1645-007_002_go.JPG 	Nr. 	Nr.: 
Nr. 	Nr.: 	Nr.: 
Nr. 