

Einschätzung von Durchlass-Bauwerken und Gefährdung des Fischotters

Aufnahme Nummer: 1940-023

Aufnahme-Datum: 23.06.2010

Gewässername: k.A.
Lage: Sanitz bahn
Straße: k.A.
Gleisanlage
Todfunde: 0

Gewässerstruktur

Gewässertyp: Meliorationsgraben

Gewässerbreite [m]: 2
Gewässerverlauf: fast linear

Gewässertiefe [m]: 0,66
Gewässer-Profil: k.A.
trapezförmig

Fließgeschwindigkeit: stehendes Gewässer
Uferbefestigung: Keine Befestigung oder strukturarmes Ufer.

Störfaktoren: Flutungsgefahr , Sohlschwelle

Ungünstiges 'Länge zu Durchmesser'-Verhältnis , Knick im Gewässerverlauf. Gefahr, dass Otter den kürzesten Weg wählen

sonstige Störfaktoren: keine



Durchlass vollständig geflutet?

Brückenstruktur

Brückentyp: Kastendurchlass

Durchlaß Durchmesser: k.A.

Lichte Breite [m]: 1
Lichte Höhe [m]: 0,7

Bermen-Anzahl: keine
Bermenform: keine
keine

Brückenlänge [m]: 11

Bermen-Neigung: keine
keine

Bermen-Breite [m]: keine
keine

Bermen-Verfügbar: keine
keine

Straßenstruktur

Gewässer-Straßen-Verlauf: einseitig parallel zur Straße

Straßenbreite: 5
Straßenführung: k.A.

Straßen-Dammhöhe [m]: 4
Beleuchtung: keine

Einschätzung von Durchlass-Bauwerken und Gefährdung des Fischotters

Aufnahme Nummer: 1940-023

Aufnahme-Datum: 23.06.2010

Sonstige

Lage zu Siedlungen: k.A.
Kombinierte Brücken: Kombi_Brücke
Gewässerverbund: lineares Gew. ohne bed. Nebengew., beidseitig
mehrere Gewässersysteme
Passagemöglichkeit für: nur Fische
Bottleneck:
Fähengebiet:

Auswertung/Ergebnisse

Bedeutung im Habitatverbund: mittel
Verkehrsdichte: gering
Brückenindex: 0,064
Durchlass-Tauglichkeit: bedingt geeignet

Priorität Festlegung: gering

Maßnahmenvorschläge

Trennung Wehr Durchlass	<input type="checkbox"/>	keine notwendig	<input type="checkbox"/>
Installation oberhalb Wehr	<input type="checkbox"/>	Markierstruktur Steinsch	<input type="checkbox"/>
Installation unterhalb Wehr	<input type="checkbox"/>	Markierstruktur Ufersubstrat	<input type="checkbox"/>
Entfernung Rechen	<input type="checkbox"/>	Markierstruktur Laufbohle fest	<input checked="" type="checkbox"/>
Entfernung sonstige Hindernisse	<input type="checkbox"/>	Markierstruktur Laufbohle schwimmend	<input type="checkbox"/>
Kastendurchlass/Maul eins. Berme	<input type="checkbox"/>	Markierstruktur Podest	<input type="checkbox"/>
Kastendurchlass/Maul beids. Berme	<input checked="" type="checkbox"/>	Verrohrung öffnen	<input type="checkbox"/>
Markierstruktur einseitig	<input type="checkbox"/>	Leit-/Schutzzäune notwendig	<input type="checkbox"/>
Markierstruktur beidseitig	<input type="checkbox"/>	Leitstrukturen/ -senken einrichten	<input type="checkbox"/>
Geschwindigkeitsbegrenzung	<input type="checkbox"/>	Bermen an Ufer anbinden	<input type="checkbox"/>
Trockenröhre einbringen	<input type="checkbox"/>	Wiesenzufahrten verlegen	<input type="checkbox"/>
		Komplexmaßnahmen notwendig	<input type="checkbox"/>

Bemerkungen

k.A.

Einschätzung von Durchlass-Bauwerken und Gefährdung des Fischotters








Aufnahme Nummer: 1940-023

Aufnahme-Datum: 23.06.2010

Fotos

Nr.: 1940-023_001_go.JPG



Nr. 1940-023_002_go.JPG  2010/06/23	Nr. 1940-023_003_go.JPG  2010/06/23	Nr.:  kein Foto vorhanden
Nr.:  kein Foto vorhanden	Nr.:  kein Foto vorhanden	Nr.:  kein Foto vorhanden
Nr.:  kein Foto vorhanden		