

# Einschätzung von Durchlass-Bauwerken und Gefährdung des Fischotters

Aufnahme Nummer: 1946-031

Aufnahme-Datum: 31.08.2010

Gewässername: k.A.  
Lage: Dargelin Hof  
Straße: L 35  
Landesstraße  
Totfunde: 0

## Gewässerstruktur

Gewässertyp: Meliorationsgraben

Gewässerbreite [m]: 4  
Gewässerverlauf: linear

Gewässertiefe [m]: 0,2  
Gewässer-Profil: k.A.  
trapezförmig

Fließgeschwindigkeit: stehendes Gewässer  
Uferbefestigung: Keine Befestigung oder strukturarmes Ufer.

Störfaktoren: Verrohrt , Wehr/Stau

keine

sonstige Störfaktoren: keine



Durchlass vollständig geflutet?

## Brückenstruktur

Brückentyp: Rohrdurchlass

Durchlaß Durchmesser: k.A.

Lichte Breite [m]: 0  
Lichte Höhe [m]: 0

Brückenlänge [m]: (Fuß 12, Verro

Bermen-Anzahl: keine  
Bermenform: keine  
keine

Bermen-Neigung: keine  
keine

Bermen-Breite [m]: keine  
keine

Bermen-Verfügbar: keine  
keine

## Straßenstruktur

Gewässer-Straßen-Verlauf: Gewässer kreuzt

Straßenbreite: 8  
Straßenführung: k.A.

Straßen-Dammhöhe [m]: 2,5  
Beleuchtung: keine

# Einschätzung von Durchlass-Bauwerken und Gefährdung des Fischotters

Aufnahme Nummer: 1946-031

Aufnahme-Datum: 31.08.2010

## Sonstige

Lage zu Siedlungen: k.A.  
Kombinierte Brücken: keine kombinierte Brücke  
Gewässerverbund: mehrere Gewässersysteme  
mehrere Gewässersysteme  
Passagemöglichkeit für:  
Bottleneck:   
Fähengebiet:

## Auswertung/Ergebnisse

Bedeutung im Habitatverbund: sehr hoch  
Verkehrsdichte: hoch  
Brückenindex: 0  
Durchlass-Tauglichkeit: ungeeignet

**Priorität Festlegung: oberste Priorität**

### Maßnahmenvorschläge

Trennung Wehr Durchlass	<input type="checkbox"/>	keine notwendig	<input type="checkbox"/>
Installation oberhalb Wehr	<input type="checkbox"/>	Markierstruktur Steinsch	<input type="checkbox"/>
Installation unterhalb Wehr	<input type="checkbox"/>	Markierstruktur Ufersubstrat	<input type="checkbox"/>
Entfernung Rechen	<input type="checkbox"/>	Markierstruktur Laufbohle fest	<input type="checkbox"/>
Entfernung sonstige Hindernisse	<input type="checkbox"/>	Markierstruktur Laufbohle schwimmend	<input type="checkbox"/>
Kastendurchlass/Maul eins. Berme	<input checked="" type="checkbox"/>	Markierstruktur Podest	<input type="checkbox"/>
Kastendurchlass/Maul beids. Berme	<input type="checkbox"/>	Verrohrung öffnen	<input type="checkbox"/>
Markierstruktur einseitig	<input type="checkbox"/>	Leit-/Schutzzäune notwendig	<input type="checkbox"/>
Markierstruktur beidseitig	<input type="checkbox"/>	Leitstrukturen/ -senken einrichten	<input type="checkbox"/>
Geschwindigkeitsbegrenzung	<input type="checkbox"/>	Bermen an Ufer anbinden	<input type="checkbox"/>
Trockenröhre einbringen	<input checked="" type="checkbox"/>	Wiesenzufahrten verlegen	<input checked="" type="checkbox"/>
		Komplexmaßnahmen notwendig	<input type="checkbox"/>

## Bemerkungen

k.A.

# Einschätzung von Durchlass-Bauwerken und Gefährdung des FischotTERS







Aufnahme Nummer: 1946-031

Aufnahme-Datum: 31.08.2010

## Fotos

Nr.: 1946-031\_001\_go.JPG



Nr. 1946-031_002_go.JPG 	Nr. 1946-031_003_go.JPG 	Nr.: 
Nr.: 	Nr.: 	Nr.: 
Nr.: 