

Einschätzung von Durchlass-Bauwerken und Gefährdung des Fischotters

Aufnahme Nummer: 2035-015 Aufnahme-Datum: 26.10.2010

Gewässername: Fauler Bach
Lage: Neu Wodorf Fauler Bach
Straße: L 12
Landesstraße
Totfunde: 0

Gewässerstruktur

Gewässertyp: Meliorationsgraben
Gewässerbreite [m]: 3,5 Gewässertiefe [m]: 1
Gewässerverlauf: fast linear Gewässer-Profil: k.A.
trapezförmig
Fließgeschwindigkeit: ruhig fließend
Uferbefestigung: Keine Befestigung oder strukturarmes Ufer. , Röhrichtsaum oder Hochstaudenflur.

Störfaktoren: Böschung ungünstig für wandernde Tiere (zum Gewässer steiler und tiefer als Böschung zur Straße).

Parallelweg, der Otter aus dem Wasser und damit auf die Böschung und dichter an die Straße führt. , Bermen fehlen

sonstige Störfaktoren: keine



Durchlass vollständig geflutet?

Brückenstruktur

Brückentyp: Kastenbrücke Durchlaß Durchmesser: k.A.
Lichte Breite [m]: 3,5
Lichte Höhe [m]: 1,4 Brückenlänge [m]: 9
Bermen-Anzahl: keine
Bermenform: keine
keine
Bermen-Neigung: keine Bermen-Breite [m]: keine
keine
Bermen-Verfügbar: keine
keine

Straßenstruktur

Gewässer-Straßen-Verlauf: Gewässer kreuzt
Straßenbreite: 5
Straßenführung: k.A.
Straßen-Dammhöhe [m]: 2,2
Beleuchtung: keine

Einschätzung von Durchlass-Bauwerken und Gefährdung des Fischotters

Aufnahme Nummer: 2035-015

Aufnahme-Datum: 26.10.2010

Sonstige

Lage zu Siedlungen: k.A.
Kombinierte Brücken: keine kombinierte Brücke
Gewässerverbund: mehrere Gewässersysteme
mehrere Gewässersysteme
Passagemöglichkeit für: nur Fische
Bottleneck:
Fähengebiet:

Auswertung/Ergebnisse

Bedeutung im Habitatverbund: sehr hoch
Verkehrsdichte: mittel
Brückenindex: 0,544
Durchlass-Tauglichkeit: bedingt geeignet

Priorität Festlegung: hoch

Maßnahmenvorschläge

Trennung Wehr Durchlass	<input type="checkbox"/>	keine notwendig	<input type="checkbox"/>
Installation oberhalb Wehr	<input type="checkbox"/>	Markierstruktur Steinsch	<input type="checkbox"/>
Installation unterhalb Wehr	<input type="checkbox"/>	Markierstruktur Ufersubstrat	<input type="checkbox"/>
Entfernung Rechen	<input type="checkbox"/>	Markierstruktur Laufbohle fest	<input checked="" type="checkbox"/>
Entfernung sonstige Hindernisse	<input type="checkbox"/>	Markierstruktur Laufbohle schwimmend	<input type="checkbox"/>
Kastendurchlass/Maul eins. Berme	<input type="checkbox"/>	Markierstruktur Podest	<input type="checkbox"/>
Kastendurchlass/Maul beids. Berme	<input checked="" type="checkbox"/>	Verrohrung öffnen	<input type="checkbox"/>
Markierstruktur einseitig	<input type="checkbox"/>	Leit-/Schutzzäune notwendig	<input type="checkbox"/>
Markierstruktur beidseitig	<input type="checkbox"/>	Leitstrukturen/ -senken einrichten	<input type="checkbox"/>
Geschwindigkeitsbegrenzung	<input type="checkbox"/>	Bermen an Ufer anbinden	<input type="checkbox"/>
Trockenröhre einbringen	<input type="checkbox"/>	Wiesenzufahrten verlegen	<input type="checkbox"/>
		Komplexmaßnahmen notwendig	<input type="checkbox"/>

Bemerkungen

Verbund hoch, weil küstennah.

Einschätzung von Durchlass-Bauwerken und Gefährdung des FischotTERS








Aufnahme Nummer: 2035-015

Aufnahme-Datum: 26.10.2010

Fotos

Nr.: 2035-015_001_go.JPG



Nr. 2035-015_002_go.JPG 	Nr.  kein Foto vorhanden	Nr.:  kein Foto vorhanden
Nr.  kein Foto vorhanden	Nr.:  kein Foto vorhanden	Nr.:  kein Foto vorhanden
Nr.  kein Foto vorhanden		