

Einschätzung von Durchlass-Bauwerken und Gefährdung des Fischotters

Aufnahme Nummer: 2047-017 Aufnahme-Datum: 26.04.2010

Gewässername: k.A.
Lage: Züssow Kleingärtemn
Straße: k.A.
Gleisanlage
Totfunde: 0

Gewässerstruktur

Gewässertyp: Vorfluter

Gewässerbreite [m]: 1,3 Gewässertiefe [m]: 0,2
Gewässerverlauf: fast linear Gewässer-Profil: k.A.
trapezförmig

Fließgeschwindigkeit: schnell fließend
Uferbefestigung: Keine Befestigung oder strukturarmes Ufer.

Störfaktoren: Ungünstiges 'Länge zu Durchmesser'-Verhältnis, Turbulenzen oder Turbulenzengefahr nach Regen usw.

keine

sonstige Störfaktoren: keine



Durchlass vollständig geflutet?

Brückenstruktur

Brückentyp: Bogenbrücke Durchlaß Durchmesser: k.A.

Lichte Breite [m]: 1,3
Lichte Höhe [m]: 1,7 Brückenlänge [m]: 20

Bermen-Anzahl: keine
Bermenform: keine
keine

Bermen-Neigung: keine Bermen-Breite [m]: keine
keine

Bermen-Verfügbar: keine
keine

Straßenstruktur

Gewässer-Straßen-Verlauf: beidseitig parallel zur Straße

Straßenbreite: 17
Straßenführung: k.A.

Straßen-Dammhöhe [m]: 3
Beleuchtung: keine

Einschätzung von Durchlass-Bauwerken und Gefährdung des Fischotters

Aufnahme Nummer: 2047-017

Aufnahme-Datum: 26.04.2010

Sonstige

Lage zu Siedlungen: k.A.
Kombinierte Brücken: keine kombinierte Brücke
Gewässerverbund: mehrere Gewässersysteme
Passagemöglichkeit für: mehrere Gewässersysteme
Bottleneck: nur Fische
Fähengebiet:

Auswertung/Ergebnisse

Bedeutung im Habitatverbund: sehr hoch
Verkehrsdichte: gering
Brückenindex: 0,111
Durchlass-Tauglichkeit: bedingt geeignet

Priorität Festlegung: **mittel**

Maßnahmenvorschläge

Trennung Wehr Durchlass	<input type="checkbox"/>	keine notwendig	<input type="checkbox"/>
Installation oberhalb Wehr	<input type="checkbox"/>	Markierstruktur Steinsch	<input type="checkbox"/>
Installation unterhalb Wehr	<input type="checkbox"/>	Markierstruktur Ufersubstrat	<input type="checkbox"/>
Entfernung Rechen	<input type="checkbox"/>	Markierstruktur Laufbohle fest	<input checked="" type="checkbox"/>
Entfernung sonstige Hindernisse	<input type="checkbox"/>	Markierstruktur Laufbohle schwimmend	<input checked="" type="checkbox"/>
Kastendurchlass/Maul eins. Berme	<input checked="" type="checkbox"/>	Markierstruktur Podest	<input type="checkbox"/>
Kastendurchlass/Maul beids. Berme	<input checked="" type="checkbox"/>	Verrohrung öffnen	<input type="checkbox"/>
Markierstruktur einseitig	<input type="checkbox"/>	Leit-/Schutzzäune notwendig	<input type="checkbox"/>
Markierstruktur beidseitig	<input type="checkbox"/>	Leitstrukturen/ -senken einrichten	<input type="checkbox"/>
Geschwindigkeitsbegrenzung	<input type="checkbox"/>	Bermen an Ufer anbinden	<input type="checkbox"/>
Trockenröhre einbringen	<input type="checkbox"/>	Wiesenzufahrten verlegen	<input type="checkbox"/>
		Komplexmaßnahmen notwendig	<input type="checkbox"/>

Bemerkungen

k.A.

Einschätzung von Durchlass-Bauwerken und Gefährdung des FischotTERS







Aufnahme Nummer: 2047-017

Aufnahme-Datum: 26.04.2010

Fotos

Nr.: 2047-017_001_he.JPG



Nr.: 2047-017_002_he.JPG 	Nr.: 2047-017_003_he.JPG 	Nr.: 
Nr.: 	Nr.: 	Nr.: 
Nr.: 