

Einschätzung von Durchlass-Bauwerken und Gefährdung des Fischotters

Aufnahme Nummer: 2048-008 Aufnahme-Datum: 15.04.2010

Gewässername: Libnower Mühlbach
Lage: NO Murchin
Straße: K 32
Kreisstraße
Todfunde: 0

Gewässerstruktur

Gewässertyp: Bach

Gewässerbreite [m]: 3,5 Gewässertiefe [m]: 0,5
Gewässerverlauf: stark mäandrierend Gewässer-Profil: k.A.
beidseitig strukturiert

Fließgeschwindigkeit: schnell fließend
Uferbefestigung: natürliche Gehölze

Störfaktoren: Flutungsgefahr , Turbulenzen oder Turbulenzengefahr nach Regen usw. , Ungünstiges 'Länge zu Durchmesser'-Verhältnis

Uferlinie verengt oder wird vom Bauwerk unterbrochen

sonstige Störfaktoren: keine



Durchlass vollständig geflutet?

Brückenstruktur

Brückentyp: Rohrdurchlass Durchlaß Durchmesser: k.A.

Lichte Breite [m]: 1
Lichte Höhe [m]: 0,8 Brückenlänge [m]: 12

Bermen-Anzahl: keine
Bermenform: keine
keine

Bermen-Neigung: keine Bermen-Breite [m]: keine
keine

Bermen-Verfügbar: keine
keine

Straßenstruktur

Gewässer-Straßen-Verlauf: Gewässer kreuzt
Feuchtgebiet

Straßenbreite: 5
Straßenführung: k.A.

Straßen-Dammhöhe [m]: 4
Beleuchtung: keine

Einschätzung von Durchlass-Bauwerken und Gefährdung des Fischotters

Aufnahme Nummer:

2048-008

Aufnahme-Datum:

15.04.2010

Sonstige

Lage zu Siedlungen: k.A.
Kombinierte Brücken: keine kombinierte Brücke
Gewässerverbund: mehrere Gewässersysteme
mehrere Gewässersysteme
Passagemöglichkeit für: nur Fische
Bottleneck:
Fähengebiet:

Auswertung/Ergebnisse

Bedeutung im Habitatverbund: sehr hoch
Verkehrsdichte: mittel
Brückenindex: 0,067
Durchlass-Tauglichkeit: ungeeignet

Priorität Festlegung: oberste Priorität

Maßnahmenvorschläge

Trennung Wehr Durchlass	<input type="checkbox"/>	keine notwendig	<input type="checkbox"/>
Installation oberhalb Wehr	<input type="checkbox"/>	Markierstruktur Steinsch	<input type="checkbox"/>
Installation unterhalb Wehr	<input type="checkbox"/>	Markierstruktur Ufersubstrat	<input type="checkbox"/>
Entfernung Rechen	<input type="checkbox"/>	Markierstruktur Laufbohle fest	<input type="checkbox"/>
Entfernung sonstige Hindernisse	<input type="checkbox"/>	Markierstruktur Laufbohle schwimmend	<input type="checkbox"/>
Kastendurchlass/Maul eins. Berme	<input type="checkbox"/>	Markierstruktur Podest	<input type="checkbox"/>
Kastendurchlass/Maul beids. Berme	<input checked="" type="checkbox"/>	Verrohrung öffnen	<input type="checkbox"/>
Markierstruktur einseitig	<input type="checkbox"/>	Leit-/Schutzzäune notwendig	<input type="checkbox"/>
Markierstruktur beidseitig	<input type="checkbox"/>	Leitstrukturen/ -senken einrichten	<input type="checkbox"/>
Geschwindigkeitsbegrenzung	<input type="checkbox"/>	Bermen an Ufer anbinden	<input type="checkbox"/>
Trockenröhre einbringen	<input checked="" type="checkbox"/>	Wiesenzufahrten verlegen	<input type="checkbox"/>
		Komplexmaßnahmen notwendig	<input type="checkbox"/>

Bemerkungen

k.A.

Einschätzung von Durchlass-Bauwerken und Gefährdung des Fischotters








Aufnahme Nummer: 2048-008

Aufnahme-Datum: 15.04.2010

Fotos

Nr.: 2048-008_001_go.JPG



Nr. 2048-008_002_go.JPG 	Nr.  kein Foto vorhanden	Nr.:  kein Foto vorhanden
Nr.  kein Foto vorhanden	Nr.:  kein Foto vorhanden	Nr.:  kein Foto vorhanden
Nr.  kein Foto vorhanden		