

Einschätzung von Durchlass-Bauwerken und Gefährdung des Fischotters

Aufnahme Nummer: 2130-002 Aufnahme-Datum: 18.03.2011

Gewässername: k.A.
Lage: Palingen
Straße: k.A.
sonstige Straße
Todfunde: 0

Gewässerstruktur

Gewässertyp: Vorfluter

Gewässerbreite [m]: 2,2 Gewässertiefe [m]: 0,4
Gewässerverlauf: größere Abschnitte begradigt Gewässer-Profil: k.A.
trapezförmig

Fließgeschwindigkeit: schnell fließend
Uferbefestigung: Keine Befestigung oder strukturarmes Ufer.

Störfaktoren: Wehr/Stau , Böschung ungünstig für wandernde Tiere (zum Gewässer steiler und tiefer als Böschung zur Straße).

Turbulenzen oder Turbulenzengefahr nach Regen usw.

sonstige Störfaktoren: keine



Durchlass vollständig geflutet?

Brückenstruktur

Brückentyp: Kastendurchlass Durchlaß Durchmesser: k.A.

Lichte Breite [m]: 0
Lichte Höhe [m]: 0 Brückenlänge [m]: 10

Bermen-Anzahl: keine
Bermenform: keine
keine

Bermen-Neigung: keine Bermen-Breite [m]: keine
keine

Bermen-Verfügbar: keine
keine

Straßenstruktur

Gewässer-Straßen-Verlauf: Gewässer kreuzt

Straßenbreite: 3,5
Straßenführung: k.A.

Straßen-Dammhöhe [m]: 2,5
Beleuchtung: keine

Einschätzung von Durchlass-Bauwerken und Gefährdung des Fischotters

Aufnahme Nummer: 2130-002

Aufnahme-Datum: 18.03.2011

Sonstige

Lage zu Siedlungen: k.A.
Kombinierte Brücken: Kombi_Brücke
Gewässerverbund: mehrere Gewässersysteme
mehrere Gewässersysteme
Passagemöglichkeit für:
Bottleneck:
Fähengebiet:

Auswertung/Ergebnisse

Bedeutung im Habitatverbund: sehr hoch
Verkehrsdichte: mittel
Brückenindex: 0
Durchlass-Tauglichkeit: ungeeignet

Priorität Festlegung: oberste Priorität

Maßnahmenvorschläge

Trennung Wehr Durchlass	<input checked="" type="checkbox"/>	keine notwendig	<input type="checkbox"/>
Installation oberhalb Wehr	<input type="checkbox"/>	Markierstruktur Steinsch	<input type="checkbox"/>
Installation unterhalb Wehr	<input type="checkbox"/>	Markierstruktur Ufersubstrat	<input type="checkbox"/>
Entfernung Rechen	<input type="checkbox"/>	Markierstruktur Laufbohle fest	<input type="checkbox"/>
Entfernung sonstige Hindernisse	<input type="checkbox"/>	Markierstruktur Laufbohle schwimmend	<input type="checkbox"/>
Kastendurchlass/Maul eins. Berme	<input type="checkbox"/>	Markierstruktur Podest	<input type="checkbox"/>
Kastendurchlass/Maul beids. Berme	<input checked="" type="checkbox"/>	Verrohrung öffnen	<input type="checkbox"/>
Markierstruktur einseitig	<input type="checkbox"/>	Leit-/Schutzzäune notwendig	<input type="checkbox"/>
Markierstruktur beidseitig	<input type="checkbox"/>	Leitstrukturen/-senken einrichten	<input type="checkbox"/>
Geschwindigkeitsbegrenzung	<input checked="" type="checkbox"/>	Bermen an Ufer anbinden	<input type="checkbox"/>
Trockenröhre einbringen	<input type="checkbox"/>	Wiesenzufahrten verlegen	<input type="checkbox"/>
		Komplexmaßnahmen notwendig	<input type="checkbox"/>

Bemerkungen

Zweite Brücke im Ort, auch Wehr und alte Mühle.

Einschätzung von Durchlass-Bauwerken und Gefährdung des Fischotters







Aufnahme Nummer: 2130-002

Aufnahme-Datum: 18.03.2011

Fotos

Nr.: 2130-002_001_go.JPG



Nr. 2130-002_002_go.JPG 	Nr. 	Nr.: 
Nr. 	Nr.: 	Nr.: 
Nr. 