

# Einschätzung von Durchlass-Bauwerken und Gefährdung des Fischotters

Aufnahme Nummer: 2136-020

Aufnahme-Datum: 03.11.2010

Gewässername: k.A.  
Lage: nördl. Qualitz  
Straße: L 031  
Landesstraße  
Totfunde: 0

## Gewässerstruktur

Gewässertyp: Meliorationsgraben  
Gewässerbreite [m]: k.A.  
Gewässerverlauf: fast linear  
Gewässertiefe [m]: 0  
Gewässer-Profil: k.A.  
trapezförmig  
Fließgeschwindigkeit: trocken  
Uferbefestigung: Keine Befestigung oder strukturarmes Ufer., natürliche Gehölze

Störfaktoren: Durchlass vollständig geflutet , Ungünstiges 'Länge zu Durchmesser'-Verhältnis

Straßengraben offen mit Gewässer verbunden (in 1 oder mehr Richtungen). Gefahr, dass Otter diese Rinnen hochwandern und dann am Ende auf die Straße laufen.

sonstige Störfaktoren: keine

Durchlass vollständig geflutet?

## Brückenstruktur

Brückentyp: Rohrdurchlass  
Durchlaß Durchmesser: k.A.  
Lichte Breite [m]: 0  
Lichte Höhe [m]: 0  
Brückenlänge [m]: 12  
Bermen-Anzahl: keine  
Bermenform: keine  
Bermen-Neigung: keine  
Bermen-Breite [m]: keine  
keine  
Bermen-Verfügbar: keine  
keine

## Straßenstruktur

Gewässer-Straßen-Verlauf: Gewässer kreuzt  
Straßenbreite: 6  
Straßenführung: k.A.  
Straßen-Dammhöhe [m]: 2,5  
Beleuchtung: keine

# Einschätzung von Durchlass-Bauwerken und Gefährdung des Fischotters

Aufnahme Nummer: 2136-020

Aufnahme-Datum: 03.11.2010

## Sonstige

Lage zu Siedlungen: k.A.  
Kombinierte Brücken: keine kombinierte Brücke  
Gewässerverbund: lineares Gew. ohne bed. Nebengew., beidseitig  
mehrere Gewässersysteme  
Passagemöglichkeit für: keine  
Bottleneck:   
Fähengebiet:

## Auswertung/Ergebnisse

Bedeutung im Habitatverbund: mittel  
Verkehrsdichte: mittel  
Brückenindex: 0  
Durchlass-Tauglichkeit: ungeeignet

**Priorität Festlegung: hoch**

### Maßnahmenvorschläge

Trennung Wehr Durchlass	<input type="checkbox"/>	keine notwendig	<input type="checkbox"/>
Installation oberhalb Wehr	<input type="checkbox"/>	Markierstruktur Steinsch	<input type="checkbox"/>
Installation unterhalb Wehr	<input type="checkbox"/>	Markierstruktur Ufersubstrat	<input type="checkbox"/>
Entfernung Rechen	<input type="checkbox"/>	Markierstruktur Laufbohle fest	<input type="checkbox"/>
Entfernung sonstige Hindernisse	<input type="checkbox"/>	Markierstruktur Laufbohle schwimmend	<input type="checkbox"/>
Kastendurchlass/Maul eins. Berme	<input checked="" type="checkbox"/>	Markierstruktur Podest	<input type="checkbox"/>
Kastendurchlass/Maul beids. Berme	<input type="checkbox"/>	Verrohrung öffnen	<input type="checkbox"/>
Markierstruktur einseitig	<input type="checkbox"/>	Leit-/Schutzzäune notwendig	<input type="checkbox"/>
Markierstruktur beidseitig	<input type="checkbox"/>	Leitstrukturen/ -senken einrichten	<input type="checkbox"/>
Geschwindigkeitsbegrenzung	<input type="checkbox"/>	Bermen an Ufer anbinden	<input type="checkbox"/>
Trockenröhre einbringen	<input checked="" type="checkbox"/>	Wiesenzufahrten verlegen	<input type="checkbox"/>
		Komplexmaßnahmen notwendig	<input type="checkbox"/>

## Bemerkungen

k.A.

# Einschätzung von Durchlass-Bauwerken und Gefährdung des FischotTERS







Aufnahme Nummer: 2136-020

Aufnahme-Datum: 03.11.2010

## Fotos

Nr.: 2136-020\_001\_go.JPG



Nr. 2136-020_002_go.JPG 	Nr. 2136-020_003_go.JPG 	Nr.: 
Nr.: 	Nr.: 	Nr.: 
Nr.: 