

# Einschätzung von Durchlass-Bauwerken und Gefährdung des Fischotters

Aufnahme Nummer: 2138-021 Aufnahme-Datum: 11.11.2010

---

Gewässername: k.A.  
Lage: Südöstl. Wolken Bahn  
Straße: k.A.  
Gleisanlage  
Todfunde: 0

## Gewässerstruktur

---

Gewässertyp: Meliorationsgraben

Gewässerbreite [m]: 3 Gewässertiefe [m]: 1,3  
Gewässerverlauf: fast linear Gewässer-Profil: k.A.  
trapezförmig

Fließgeschwindigkeit: ruhig fließend  
Uferbefestigung: Keine Befestigung oder strukturarmes Ufer., natürliche Gehölze

Störfaktoren: sonstige

keine

sonstige Störfaktoren: Bermen fehlen



Durchlass vollständig geflutet?

## Brückenstruktur

---

Brückentyp: Bogenbrücke Durchlaß Durchmesser: k.A.

Lichte Breite [m]: 1,8  
Lichte Höhe [m]: 1,8 Brückenlänge [m]: 14

Bermen-Anzahl: keine  
Bermenform: keine  
keine

Bermen-Neigung: keine Bermen-Breite [m]: keine  
keine

Bermen-Verfügbar: keine  
keine

## Straßenstruktur

---

Gewässer-Straßen-Verlauf: Gewässer kreuzt

Straßenbreite: 5  
Straßenführung: k.A.

Straßen-Dammhöhe [m]: 4  
Beleuchtung: keine

# Einschätzung von Durchlass-Bauwerken und Gefährdung des Fischotters

Aufnahme Nummer: 2138-021

Aufnahme-Datum: 11.11.2010

## Sonstige

Lage zu Siedlungen: k.A.  
Kombinierte Brücken: keine kombinierte Brücke  
Gewässerverbund: lineares Gew. ohne bed. Nebengew., beidseitig  
mehrere Gewässersysteme  
Passagemöglichkeit für: nur Fische  
Bottleneck:   
Fähengebiet:

## Auswertung/Ergebnisse

Bedeutung im Habitatverbund: sehr hoch  
Verkehrsdichte: gering  
Brückenindex: 0,231  
Durchlass-Tauglichkeit: bedingt geeignet

**Priorität Festlegung:** **mittel**

### Maßnahmenvorschläge

Trennung Wehr Durchlass	<input type="checkbox"/>	keine notwendig	<input type="checkbox"/>
Installation oberhalb Wehr	<input type="checkbox"/>	Markierstruktur Steinsch	<input type="checkbox"/>
Installation unterhalb Wehr	<input type="checkbox"/>	Markierstruktur Ufersubstrat	<input type="checkbox"/>
Entfernung Rechen	<input type="checkbox"/>	Markierstruktur Laufbohle fest	<input type="checkbox"/>
Entfernung sonstige Hindernisse	<input type="checkbox"/>	Markierstruktur Laufbohle schwimmend	<input type="checkbox"/>
Kastendurchlass/Maul eins. Berme	<input type="checkbox"/>	Markierstruktur Podest	<input type="checkbox"/>
Kastendurchlass/Maul beids. Berme	<input checked="" type="checkbox"/>	Verrohrung öffnen	<input type="checkbox"/>
Markierstruktur einseitig	<input type="checkbox"/>	Leit-/Schutzzäune notwendig	<input type="checkbox"/>
Markierstruktur beidseitig	<input type="checkbox"/>	Leitstrukturen/ -senken einrichten	<input type="checkbox"/>
Geschwindigkeitsbegrenzung	<input type="checkbox"/>	Bermen an Ufer anbinden	<input type="checkbox"/>
Trockenröhre einbringen	<input type="checkbox"/>	Wiesenzufahrten verlegen	<input type="checkbox"/>
		Komplexmaßnahmen notwendig	<input type="checkbox"/>

## Bemerkungen

k.A.

# Einschätzung von Durchlass-Bauwerken und Gefährdung des FischotTERS







Aufnahme Nummer: 2138-021

Aufnahme-Datum: 11.11.2010

## Fotos

Nr.: 2138-021\_001\_go.JPG



Nr. 2138-021_002_go.JPG 	Nr. 	Nr.: 
Nr. 	Nr.: 	Nr.: 
Nr. 