

Einschätzung von Durchlass-Bauwerken und Gefährdung des Fischotters

Aufnahme Nummer: 2138-036

Aufnahme-Datum: 11.11.2010

Gewässername: k.A.
Lage: NÖ Kassow
Straße: K 14
Kreisstraße
Todfunde: 0

Gewässerstruktur

Gewässertyp: Fließ

Gewässerbreite [m]: 1
Gewässerverlauf: gewunden

Gewässertiefe [m]: 1
Gewässer-Profil: k.A.
beidseitig strukturiert

Fließgeschwindigkeit: schnell fließend
Uferbefestigung: Keine Befestigung oder strukturarmes Ufer., natürliche Gehölze

Störfaktoren: Flutungsgefahr , Straßengraben offen mit Gewässer verbunden (in 1 oder mehr Richtungen). Gefahr, dass Otter diese Rinnen hochwandern und dann am Ende auf die Straße laufen.

Böschung ungünstig für wandernde Tiere (zum Gewässer steiler und tiefer als Böschung zur Straße). , Ungünstiges 'Länge zu Durchmesser'-Verhältnis

sonstige Störfaktoren: keine



Durchlass vollständig geflutet?

Brückenstruktur

Brückentyp: Rohrdurchlass

Durchlaß Durchmesser: k.A.

Lichte Breite [m]: 0,5
Lichte Höhe [m]: 0,2

Bermen-Anzahl: keine
Bermenform: keine
keine

Brückenlänge [m]: 12

Bermen-Neigung: keine
keine

Bermen-Breite [m]: keine
keine

Bermen-Verfügbar: keine
keine

Straßenstruktur

Gewässer-Straßen-Verlauf: Gewässer kreuzt

Straßenbreite: 6
Straßenführung: k.A.

Straßen-Dammhöhe [m]: 1,5
Beleuchtung: keine

Einschätzung von Durchlass-Bauwerken und Gefährdung des Fischotters

Aufnahme Nummer: 2138-036

Aufnahme-Datum: 11.11.2010

Sonstige

Lage zu Siedlungen: k.A.
Kombinierte Brücken: keine kombinierte Brücke
Gewässerverbund: lineares Gew. ohne bed. Nebengew., beidseitig
mehrere Gewässersysteme
Passagemöglichkeit für: nur Fische
Bottleneck:
Fähengebiet:

Auswertung/Ergebnisse

Bedeutung im Habitatverbund: mittel
Verkehrsdichte: mittel
Brückenindex: 0,008
Durchlass-Tauglichkeit: ungeeignet

Priorität Festlegung: hoch

Maßnahmenvorschläge

Trennung Wehr Durchlass	<input type="checkbox"/>	keine notwendig	<input type="checkbox"/>
Installation oberhalb Wehr	<input type="checkbox"/>	Markierstruktur Steinsch	<input type="checkbox"/>
Installation unterhalb Wehr	<input type="checkbox"/>	Markierstruktur Ufersubstrat	<input type="checkbox"/>
Entfernung Rechen	<input type="checkbox"/>	Markierstruktur Laufbohle fest	<input type="checkbox"/>
Entfernung sonstige Hindernisse	<input type="checkbox"/>	Markierstruktur Laufbohle schwimmend	<input type="checkbox"/>
Kastendurchlass/Maul eins. Berme	<input checked="" type="checkbox"/>	Markierstruktur Podest	<input type="checkbox"/>
Kastendurchlass/Maul beids. Berme	<input type="checkbox"/>	Verrohrung öffnen	<input type="checkbox"/>
Markierstruktur einseitig	<input type="checkbox"/>	Leit-/Schutzzäune notwendig	<input type="checkbox"/>
Markierstruktur beidseitig	<input type="checkbox"/>	Leitstrukturen/ -senken einrichten	<input type="checkbox"/>
Geschwindigkeitsbegrenzung	<input type="checkbox"/>	Bermen an Ufer anbinden	<input type="checkbox"/>
Trockenröhre einbringen	<input checked="" type="checkbox"/>	Wiesenzufahrten verlegen	<input type="checkbox"/>
		Komplexmaßnahmen notwendig	<input type="checkbox"/>

Bemerkungen

k.A.

Einschätzung von Durchlass-Bauwerken und Gefährdung des Fischotters








Aufnahme Nummer: 2138-036

Aufnahme-Datum: 11.11.2010

Fotos

Nr.: 2138-036_001_go.JPG



Nr. 2138-036_002_go.JPG 	Nr.  kein Foto vorhanden	Nr.:  kein Foto vorhanden
Nr.  kein Foto vorhanden	Nr.:  kein Foto vorhanden	Nr.:  kein Foto vorhanden
Nr.  kein Foto vorhanden		