

# Einschätzung von Durchlass-Bauwerken und Gefährdung des Fischotters

Aufnahme Nummer: 2146-108 Aufnahme-Datum: 17.09.2009

---

Gewässername: Großer Abzugsgraben  
Lage: Steinmocker nordw. von  
Straße: k.A.  
sonstige Straße  
Totfunde: 0

## Gewässerstruktur

---

Gewässertyp: Vorfluter

Gewässerbreite [m]: 3 Gewässertiefe [m]: 1,5  
Gewässerverlauf: linear Gewässer-Profil: k.A.  
trapezförmig

Fließgeschwindigkeit: schnell fließend  
Uferbefestigung: Keine Befestigung oder strukturarmes Ufer.

Störfaktoren: Wehr/Stau , Flutungsgefahr

Ungünstiges 'Länge zu Durchmesser'-Verhältnis

sonstige Störfaktoren: keine

Durchlass vollständig geflutet?

## Brückenstruktur

---

Brückentyp: Rohrdurchlass Durchlaß Durchmesser: k.A.

Lichte Breite [m]: 0  
Lichte Höhe [m]: 0,4 Brückenlänge [m]: 20  
Bermen-Anzahl: keine  
Bermenform: keine  
keine  
Bermen-Neigung: keine Bermen-Breite [m]: keine  
keine  
Bermen-Verfügbar: keine  
keine

## Straßenstruktur

---

Gewässer-Straßen-Verlauf: Gewässer kreuzt

Straßenbreite: 3,5  
Straßenführung: k.A.

Straßen-Dammhöhe [m]: 2  
Beleuchtung: keine

# Einschätzung von Durchlass-Bauwerken und Gefährdung des Fischotters

Aufnahme Nummer: 2146-108

Aufnahme-Datum: 17.09.2009

## Sonstige

Lage zu Siedlungen: k.A.  
Kombinierte Brücken: keine kombinierte Brücke  
Gewässerverbund: mehrere Gewässersysteme  
Verbund von Feuchtgebieten; auch mit Seen/Teichen  
Passagemöglichkeit für: keine  
Bottleneck:   
Fähengebiet:

## Auswertung/Ergebnisse

Bedeutung im Habitatverbund: sehr hoch  
Verkehrsdichte: mittel  
Brückenindex: 0  
Durchlass-Tauglichkeit: ungeeignet

**Priorität Festlegung: oberste Priorität**

### Maßnahmenvorschläge

Trennung Wehr Durchlass	<input checked="" type="checkbox"/>	keine notwendig	<input type="checkbox"/>
Installation oberhalb Wehr	<input type="checkbox"/>	Markierstruktur Steinsch	<input type="checkbox"/>
Installation unterhalb Wehr	<input type="checkbox"/>	Markierstruktur Ufersubstrat	<input type="checkbox"/>
Entfernung Rechen	<input type="checkbox"/>	Markierstruktur Laufbohle fest	<input type="checkbox"/>
Entfernung sonstige Hindernisse	<input type="checkbox"/>	Markierstruktur Laufbohle schwimmend	<input type="checkbox"/>
Kastendurchlass/Maul eins. Berme	<input type="checkbox"/>	Markierstruktur Podest	<input type="checkbox"/>
Kastendurchlass/Maul beids. Berme	<input checked="" type="checkbox"/>	Verrohrung öffnen	<input type="checkbox"/>
Markierstruktur einseitig	<input type="checkbox"/>	Leit-/Schutzzäune notwendig	<input type="checkbox"/>
Markierstruktur beidseitig	<input type="checkbox"/>	Leitstrukturen/ -senken einrichten	<input checked="" type="checkbox"/>
Geschwindigkeitsbegrenzung	<input type="checkbox"/>	Bermen an Ufer anbinden	<input type="checkbox"/>
Trockenröhre einbringen	<input checked="" type="checkbox"/>	Wiesenzufahrten verlegen	<input type="checkbox"/>
		Komplexmaßnahmen notwendig	<input type="checkbox"/>

## Bemerkungen

k.A.

# Einschätzung von Durchlass-Bauwerken und Gefährdung des FischotTERS







Aufnahme Nummer: 2146-108

Aufnahme-Datum: 17.09.2009

## Fotos

Nr.: 2146-108\_001\_go.JPG



Nr.: 2146-108_002_go.JPG 	Nr.: 	Nr.: 
Nr.: 	Nr.: 	Nr.: 
Nr.: 