

Einschätzung von Durchlass-Bauwerken und Gefährdung des Fischotters

Aufnahme Nummer: 2333-008 Aufnahme-Datum: 08.02.2011

Gewässername: k.A.
Lage: BahnLützw Ost
Straße: k.A.
Gleisanlage
Todfunde: 0

Gewässerstruktur

Gewässertyp: Vorfluter
Gewässerbreite [m]: 2,5 Gewässertiefe [m]: 1,5
Gewässerverlauf: fast linear Gewässer-Profil: k.A.
trapezförmig
Fließgeschwindigkeit: schnell fließend
Uferbefestigung: Keine Befestigung oder strukturarmes Ufer.

Störfaktoren: Ungünstiges 'Länge zu Durchmesser'-Verhältnis , Knick im Gewässerverlauf. Gefahr, dass Otter den kürzesten Weg wählen

Turbulenzen oder Turbulenzengefahr nach Regen usw.

sonstige Störfaktoren: keine



Durchlass vollständig geflutet?

Brückenstruktur

Brückentyp: Bogenbrücke Durchlaß Durchmesser: k.A.
Lichte Breite [m]: 1,5
Lichte Höhe [m]: 0,7 Brückenlänge [m]: 8
Bermen-Anzahl: keine
Bermenform: keine
Bermen-Neigung: keine Bermen-Breite [m]: keine
keine keine
Bermen-Verfügbar: keine

Straßenstruktur

Gewässer-Straßen-Verlauf: einseitig parallel zur Straße
Straßenbreite: 5
Straßenführung: k.A.
Straßen-Dammhöhe [m]: 3
Beleuchtung: keine

Einschätzung von Durchlass-Bauwerken und Gefährdung des Fischotters

Aufnahme Nummer: 2333-008

Aufnahme-Datum: 08.02.2011

Sonstige

Lage zu Siedlungen: k.A.
Kombinierte Brücken: keine kombinierte Brücke
Gewässerverbund: Einzelnes, in sich verzweigtes Gewässer
mehrere Gewässersysteme
Passagemöglichkeit für: nur Fische
Bottleneck:
Fähengebiet:

Auswertung/Ergebnisse

Bedeutung im Habitatverbund: mittel
Verkehrsdichte: gering
Brückenindex: 0,131
Durchlass-Tauglichkeit: ungeeignet

Priorität Festlegung: mittel

Maßnahmenvorschläge

Trennung Wehr Durchlass	<input type="checkbox"/>	keine notwendig	<input type="checkbox"/>
Installation oberhalb Wehr	<input type="checkbox"/>	Markierstruktur Steinsch	<input type="checkbox"/>
Installation unterhalb Wehr	<input type="checkbox"/>	Markierstruktur Ufersubstrat	<input type="checkbox"/>
Entfernung Rechen	<input type="checkbox"/>	Markierstruktur Laufbohle fest	<input type="checkbox"/>
Entfernung sonstige Hindernisse	<input type="checkbox"/>	Markierstruktur Laufbohle schwimmend	<input type="checkbox"/>
Kastendurchlass/Maul eins. Berme	<input type="checkbox"/>	Markierstruktur Podest	<input type="checkbox"/>
Kastendurchlass/Maul beids. Berme	<input checked="" type="checkbox"/>	Verrohrung öffnen	<input type="checkbox"/>
Markierstruktur einseitig	<input type="checkbox"/>	Leit-/Schutzzäune notwendig	<input type="checkbox"/>
Markierstruktur beidseitig	<input type="checkbox"/>	Leitstrukturen/ -senken einrichten	<input type="checkbox"/>
Geschwindigkeitsbegrenzung	<input type="checkbox"/>	Bermen an Ufer anbinden	<input type="checkbox"/>
Trockenröhre einbringen	<input checked="" type="checkbox"/>	Wiesenzufahrten verlegen	<input type="checkbox"/>
		Komplexmaßnahmen notwendig	<input type="checkbox"/>

Bemerkungen

k.A.

Einschätzung von Durchlass-Bauwerken und Gefährdung des Fischotters







Aufnahme Nummer: 2333-008

Aufnahme-Datum: 08.02.2011

Fotos

Nr.: 2333-008_001_go.JPG



Nr. 2333-008_002_go.JPG 	Nr. 	Nr.: 
Nr. 	Nr.: 	Nr.: 
Nr. 