

# Einschätzung von Durchlass-Bauwerken und Gefährdung des Fischotters

Aufnahme Nummer: 2333-012 Aufnahme-Datum: 08.02.2011

Gewässername: k.A.  
Lage: Lützow West  
Straße: L 05  
Landesstraße  
Totfunde: 0

## Gewässerstruktur

Gewässertyp: Bach

Gewässerbreite [m]: 1,5 Gewässertiefe [m]: 0,7  
Gewässerverlauf: gewunden Gewässer-Profil: k.A.  
trapezförmig

Fließgeschwindigkeit: schnell fließend  
Uferbefestigung: Keine Befestigung oder strukturarmes Ufer.

Störfaktoren: Flutungsgefahr , Böschung ungünstig für wandernde Tiere (zum Gewässer steiler und tiefer als Böschung zur Straße).

Ungünstiges 'Länge zu Durchmesser'-Verhältnis , Turbulenzen oder Turbulenzengefahr nach Regen usw.

sonstige Störfaktoren: Uferlinie verengt oder wird vom Bauwerk unterbrochen



Durchlass vollständig geflutet?

## Brückenstruktur

Brückentyp: Rohrdurchlass Durchlaß Durchmesser: k.A.

Lichte Breite [m]: 1  
Lichte Höhe [m]: 0,4 Brückenlänge [m]: 25

Bermen-Anzahl: keine  
Bermenform: keine  
keine

Bermen-Neigung: keine Bermen-Breite [m]: keine  
keine

Bermen-Verfügbar: keine  
keine

## Straßenstruktur

Gewässer-Straßen-Verlauf: Gewässer kreuzt

Straßenbreite: 7  
Straßenführung: k.A.

Straßen-Dammhöhe [m]: 2  
Beleuchtung: teilweise

# Einschätzung von Durchlass-Bauwerken und Gefährdung des Fischotters

Aufnahme Nummer: 2333-012

Aufnahme-Datum: 08.02.2011

## Sonstige

Lage zu Siedlungen: k.A.  
Kombinierte Brücken: Kombi\_Brücke  
Gewässerverbund: Einzelnes, in sich verzweigtes Gewässer  
mehrere Gewässersysteme  
Passagemöglichkeit für: keine  
Bottleneck:   
Fähengebiet:

## Auswertung/Ergebnisse

Bedeutung im Habitatverbund: mittel  
Verkehrsdichte: mittel  
Brückenindex: 0,016  
Durchlass-Tauglichkeit: ungeeignet

**Priorität Festlegung: hoch**

### Maßnahmenvorschläge

Trennung Wehr Durchlass	<input type="checkbox"/>	keine notwendig	<input type="checkbox"/>
Installation oberhalb Wehr	<input type="checkbox"/>	Markierstruktur Steinsch	<input type="checkbox"/>
Installation unterhalb Wehr	<input type="checkbox"/>	Markierstruktur Ufersubstrat	<input type="checkbox"/>
Entfernung Rechen	<input type="checkbox"/>	Markierstruktur Laufbohle fest	<input type="checkbox"/>
Entfernung sonstige Hindernisse	<input type="checkbox"/>	Markierstruktur Laufbohle schwimmend	<input type="checkbox"/>
Kastendurchlass/Maul eins. Berme	<input type="checkbox"/>	Markierstruktur Podest	<input type="checkbox"/>
Kastendurchlass/Maul beids. Berme	<input checked="" type="checkbox"/>	Verrohrung öffnen	<input type="checkbox"/>
Markierstruktur einseitig	<input type="checkbox"/>	Leit-/Schutzzäune notwendig	<input type="checkbox"/>
Markierstruktur beidseitig	<input type="checkbox"/>	Leitstrukturen/ -senken einrichten	<input type="checkbox"/>
Geschwindigkeitsbegrenzung	<input type="checkbox"/>	Bermen an Ufer anbinden	<input type="checkbox"/>
Trockenröhre einbringen	<input checked="" type="checkbox"/>	Wiesenzufahrten verlegen	<input type="checkbox"/>
		Komplexmaßnahmen notwendig	<input type="checkbox"/>

## Bemerkungen

WRRL, hätte 2010 so nicht gebaut werden dürfen.

# Einschätzung von Durchlass-Bauwerken und Gefährdung des FischotTERS








Aufnahme Nummer: 2333-012

Aufnahme-Datum: 08.02.2011

## Fotos

Nr.: 2333-012\_001\_go.JPG



Nr. 2333-012_002_go.JPG 	Nr.  kein Foto vorhanden	Nr.:  kein Foto vorhanden
Nr.  kein Foto vorhanden	Nr.:  kein Foto vorhanden	Nr.:  kein Foto vorhanden
Nr.  kein Foto vorhanden		