

Einschätzung von Durchlass-Bauwerken und Gefährdung des Fischotters

Aufnahme Nummer: 2334-005 Aufnahme-Datum: 04.02.2011

Gewässername: k.A.
Lage: Hansholz
Straße: k.A.
sonstige Straße
Todfunde: 0

Gewässerstruktur

Gewässertyp: Bach

Gewässerbreite [m]: 2,2 Gewässertiefe [m]: 0,6
Gewässerverlauf: mäandrierend Gewässer-Profil: k.A.
einseitig strukturiert

Fließgeschwindigkeit: schnell fließend
Uferbefestigung: Keine Befestigung oder strukturarmes Ufer., natürliche Gehölze

Störfaktoren: Ungünstiges 'Länge zu Durchmesser'-Verhältnis, Turbulenzen oder Turbulenzengefahr nach Regen usw.

keine

sonstige Störfaktoren: keine



Durchlass vollständig geflutet?

Brückenstruktur

Brückentyp: Rohrdurchlass Durchlaß Durchmesser: k.A.

Lichte Breite [m]: 1
Lichte Höhe [m]: 0,6 Brückenlänge [m]: 8

Bermen-Anzahl: keine
Bermenform: keine
keine

Bermen-Neigung: keine Bermen-Breite [m]: keine
keine

Bermen-Verfügbar: keine
keine

Straßenstruktur

Gewässer-Straßen-Verlauf: Gewässer kreuzt

Straßenbreite: 3
Straßenführung: k.A.

Straßen-Dammhöhe [m]: 3
Beleuchtung: keine

Einschätzung von Durchlass-Bauwerken und Gefährdung des Fischotters

Aufnahme Nummer: 2334-005

Aufnahme-Datum: 04.02.2011

Sonstige

Lage zu Siedlungen: k.A.
Kombinierte Brücken: keine kombinierte Brücke
Gewässerverbund: lineares Gew. ohne bed. Nebengew., beidseitig
mehrere Gewässersysteme
Passagemöglichkeit für: nur Fische
Bottleneck:
Fähengebiet:

Auswertung/Ergebnisse

Bedeutung im Habitatverbund: sehr hoch
Verkehrsdichte: gering
Brückenindex: 0,075
Durchlass-Tauglichkeit: ungeeignet

Priorität Festlegung: hoch

Maßnahmenvorschläge

Trennung Wehr Durchlass	<input type="checkbox"/>	keine notwendig	<input type="checkbox"/>
Installation oberhalb Wehr	<input type="checkbox"/>	Markierstruktur Steinsch	<input type="checkbox"/>
Installation unterhalb Wehr	<input type="checkbox"/>	Markierstruktur Ufersubstrat	<input type="checkbox"/>
Entfernung Rechen	<input type="checkbox"/>	Markierstruktur Laufbohle fest	<input type="checkbox"/>
Entfernung sonstige Hindernisse	<input type="checkbox"/>	Markierstruktur Laufbohle schwimmend	<input type="checkbox"/>
Kastendurchlass/Maul eins. Berme	<input type="checkbox"/>	Markierstruktur Podest	<input type="checkbox"/>
Kastendurchlass/Maul beids. Berme	<input checked="" type="checkbox"/>	Verrohrung öffnen	<input type="checkbox"/>
Markierstruktur einseitig	<input type="checkbox"/>	Leit-/Schutzzäune notwendig	<input type="checkbox"/>
Markierstruktur beidseitig	<input type="checkbox"/>	Leitstrukturen/ -senken einrichten	<input type="checkbox"/>
Geschwindigkeitsbegrenzung	<input type="checkbox"/>	Bermen an Ufer anbinden	<input type="checkbox"/>
Trockenröhre einbringen	<input checked="" type="checkbox"/>	Wiesenzufahrten verlegen	<input type="checkbox"/>
		Komplexmaßnahmen notwendig	<input type="checkbox"/>

Bemerkungen

k.A.

Einschätzung von Durchlass-Bauwerken und Gefährdung des Fischotters







Aufnahme Nummer: 2334-005

Aufnahme-Datum: 04.02.2011

Fotos

Nr.: 2334-005_001_go.JPG



Nr. 2334-005_002_go.JPG 	Nr. 2334-005_003_go.JPG 	Nr.: 
Nr.: 	Nr.: 	Nr.: 
Nr.: 