

Einschätzung von Durchlass-Bauwerken und Gefährdung des Fischotters

Aufnahme Nummer: 2347-018

Aufnahme-Datum: 27.02.2009

Gewässername: k.A.
Lage: südlich Friedland
Straße: L 281
Landesstraße
Todfunde: 0

Gewässerstruktur

Gewässertyp: Meliorationsgraben

Gewässerbreite [m]: 0,5
Gewässerverlauf: linear
Gewässertiefe [m]: ,2
Gewässer-Profil: Trapez-Regelprofil

Fließgeschwindigkeit: ruhig fließend
Uferbefestigung: Steinschüttung

keine Befest., strukturarm

Störfaktoren: keine

sonstige Störfaktoren: k.A.



Durchlass vollständig geflutet?

Brückenstruktur

Brückentyp: Rohrdurchlass
Durchlaß Durchmesser: 0,5

Lichte Breite [m]: 0,5
Lichte Höhe [m]: 0,3
Bermen-Anzahl: keine
Bermenform: k.A.
Brückenlänge [m]: 18

Bermen-Neigung: k.A.
Bermen-Breite [m]: k.A.

Bermen-Verfügbar: k.A.

Straßenstruktur

Gewässer-Straßen-Verlauf: Gewässer kreuzt

Straßenbreite: 6
Straßenführung: gerade/gut einsehbar

Straßen-Dammhöhe [m]: 3
Beleuchtung: keine

Einschätzung von Durchlass-Bauwerken und Gefährdung des Fischotters

Aufnahme Nummer: 2347-018

Aufnahme-Datum: 27.02.2009

Sonstige

Lage zu Siedlungen: Einzelgehöft
Kombinierte Brücken: Kombi_Brücke; Gew-Br. nicht geeignet
Gewässerverbund: lineares Gew. ohne bed. Nebengew., beidseitig
Verbund von Feuchtgebieten; auch mit Seen/Teichen
Passagemöglichkeit für: keine
Bottleneck:
Fähengebiet:

Auswertung/Ergebnisse

Bedeutung im Habitatverbund: mittel
Verkehrsdichte: gering
Brückenindex: 0,008
Durchlass-Tauglichkeit: unpassierbar

Priorität Festlegung: sehr hoch

Maßnahmenvorschläge

Trennung Wehr Durchlass	<input type="checkbox"/>	keine notwendig	<input type="checkbox"/>
Installation oberhalb Wehr	<input type="checkbox"/>	Markierstruktur Steinsch	<input type="checkbox"/>
Installation unterhalb Wehr	<input type="checkbox"/>	Markierstruktur Ufersubstrat	<input type="checkbox"/>
Entfernung Rechen	<input type="checkbox"/>	Markierstruktur Laufbohle fest	<input type="checkbox"/>
Entfernung sonstige Hindernisse	<input type="checkbox"/>	Markierstruktur Laufbohle schwimmend	<input type="checkbox"/>
Kastendurchlass/Maul eins. Berme	<input checked="" type="checkbox"/>	Markierstruktur Podest	<input type="checkbox"/>
Kastendurchlass/Maul beids. Berme	<input type="checkbox"/>	Verrohrung öffnen	<input type="checkbox"/>
Markierstruktur einseitig	<input type="checkbox"/>	Leit-/Schutzzäune notwendig	<input type="checkbox"/>
Markierstruktur beidseitig	<input type="checkbox"/>	Leitstrukturen/-senken einrichten	<input type="checkbox"/>
Geschwindigkeitsbegrenzung	<input type="checkbox"/>	Bermen an Ufer anbinden	<input type="checkbox"/>
Trockenröhre einbringen	<input type="checkbox"/>	Wiesenzufahrten verlegen	<input type="checkbox"/>
		Komplexmaßnahmen notwendig	<input type="checkbox"/>

Bemerkungen

k.A.

Einschätzung von Durchlass-Bauwerken und Gefährdung des Fischotters








Aufnahme Nummer: 2347-018

Aufnahme-Datum: 27.02.2009

Fotos

Nr.: 2347-018_001_go.JPG



Nr. 2347-018_002_go.JPG 	Nr.  kein Foto vorhanden	Nr.:  kein Foto vorhanden
Nr.  kein Foto vorhanden	Nr.:  kein Foto vorhanden	Nr.:  kein Foto vorhanden
Nr.  kein Foto vorhanden		