

Einschätzung von Durchlass-Bauwerken und Gefährdung des Fischotters

Aufnahme Nummer: 2433-017 Aufnahme-Datum: 11.02.2011

Gewässername: Sude
Lage: Warsow Sudenmühle
Straße: K 62
Kreisstraße
Todfunde: 0

Gewässerstruktur

Gewässertyp: Bach

Gewässerbreite [m]: 7 Gewässertiefe [m]: 1,4
Gewässerverlauf: mäandrierend Gewässer-Profil: k.A.
beidseitig strukturiert

Fließgeschwindigkeit: schnell fließend
Uferbefestigung: Keine Befestigung oder strukturarmes Ufer.

Störfaktoren: Böschung ungünstig für wandernde Tiere (zum Gewässer steiler und tiefer als Böschung zur Straße). , Turbulenzen oder Turbulenzengefahr nach Regen usw.

Bermen fehlen

sonstige Störfaktoren: keine



Durchlass vollständig geflutet?

Brückenstruktur

Brückentyp: Kastenbrücke Durchlaß Durchmesser: k.A.

Lichte Breite [m]: 5
Lichte Höhe [m]: 1,5 Brückenlänge [m]: 5,5

Bermen-Anzahl: keine
Bermenform: keine
keine

Bermen-Neigung: keine Bermen-Breite [m]: keine
keine

Bermen-Verfügbar: keine
keine

Straßenstruktur

Gewässer-Straßen-Verlauf: Gewässer kreuzt

Straßenbreite: 5
Straßenführung: k.A.

Straßen-Dammhöhe [m]: 2
Beleuchtung: keine

Einschätzung von Durchlass-Bauwerken und Gefährdung des Fischotters

Aufnahme Nummer: 2433-017

Aufnahme-Datum: 11.02.2011

Sonstige

Lage zu Siedlungen: k.A.
Kombinierte Brücken: keine kombinierte Brücke
Gewässerverbund: mehrere Gewässersysteme
Passagemöglichkeit für: mehrere Gewässersysteme
Bottleneck: nur Fische
Fähengebiet:

Auswertung/Ergebnisse

Bedeutung im Habitatverbund: sehr hoch
Verkehrsdichte: mittel
Brückenindex: 1,364
Durchlass-Tauglichkeit: ungeeignet

Priorität Festlegung: oberste Priorität

Maßnahmenvorschläge

Trennung Wehr Durchlass	<input type="checkbox"/>	keine notwendig	<input type="checkbox"/>
Installation oberhalb Wehr	<input type="checkbox"/>	Markierstruktur Steinsch	<input type="checkbox"/>
Installation unterhalb Wehr	<input type="checkbox"/>	Markierstruktur Ufersubstrat	<input type="checkbox"/>
Entfernung Rechen	<input type="checkbox"/>	Markierstruktur Laufbohle fest	<input checked="" type="checkbox"/>
Entfernung sonstige Hindernisse	<input type="checkbox"/>	Markierstruktur Laufbohle schwimmend	<input type="checkbox"/>
Kastendurchlass/Maul eins. Berme	<input type="checkbox"/>	Markierstruktur Podest	<input type="checkbox"/>
Kastendurchlass/Maul beids. Berme	<input checked="" type="checkbox"/>	Verrohrung öffnen	<input type="checkbox"/>
Markierstruktur einseitig	<input type="checkbox"/>	Leit-/Schutzzäune notwendig	<input type="checkbox"/>
Markierstruktur beidseitig	<input type="checkbox"/>	Leitstrukturen/ -senken einrichten	<input type="checkbox"/>
Geschwindigkeitsbegrenzung	<input type="checkbox"/>	Bermen an Ufer anbinden	<input type="checkbox"/>
Trockenröhre einbringen	<input type="checkbox"/>	Wiesenzufahrten verlegen	<input type="checkbox"/>
		Komplexmaßnahmen notwendig	<input type="checkbox"/>

Bemerkungen

k.A.

Einschätzung von Durchlass-Bauwerken und Gefährdung des Fischotters




Aufnahme Nummer: 2433-017

Aufnahme-Datum: 11.02.2011

Fotos

Nr.: 2433-017_001_go.JPG



Nr. 2433-017_002_go.JPG 	Nr.: 	Nr.: 
Nr.: 	Nr.: 	Nr.: 
Nr.: 		