

Einschätzung von Durchlass-Bauwerken und Gefährdung des Fischotters

Aufnahme Nummer: 2439-014 Aufnahme-Datum: 21.02.2011

Gewässername: Mildenitz
Lage: westlich Karow
Straße: K 29
Kreisstraße
Todfunde: 0

Gewässerstruktur

Gewässertyp: Vorfluter
Gewässerbreite [m]: 3 Gewässertiefe [m]: 1
Gewässerverlauf: größere Abschnitte begradigt Gewässer-Profil: k.A.
trapezförmig
Fließgeschwindigkeit: ruhig fließend
Uferbefestigung: Keine Befestigung oder strukturarmes Ufer., natürliche Gehölze

Störfaktoren: Böschung ungünstig für wandernde Tiere (zum Gewässer steiler und tiefer als Böschung zur Straße). , Berme einseitig weggespült

Straßengraben offen mit Gewässer verbunden (in 1 oder mehr Richtungen). Gefahr, dass Otter diese Rinnen hochwandern und dann am Ende auf die Straße laufen.

sonstige Störfaktoren: keine



Durchlass vollständig geflutet?

Brückenstruktur

Brückentyp: Kastenbrücke Durchlaß Durchmesser: k.A.
Lichte Breite [m]: 7
Lichte Höhe [m]: 1,2 Brückenlänge [m]: 13
Bermen-Anzahl: beidseitig
Bermenform: DU natur
DU natur
Bermen-Neigung: 16-30° Bermen-Breite [m]: 2,75
16-30° 2
Bermen-Verfügbar: ständig trocken
wechselnd, mehr troc

Straßenstruktur

Gewässer-Straßen-Verlauf: Gewässer kreuzt
Straßenbreite: 5
Straßenführung: k.A.
Straßen-Dammhöhe [m]: 2
Beleuchtung: keine

Einschätzung von Durchlass-Bauwerken und Gefährdung des Fischotters

Aufnahme Nummer: 2439-014

Aufnahme-Datum: 21.02.2011

Sonstige

Lage zu Siedlungen: k.A.
Kombinierte Brücken: keine kombinierte Brücke
Gewässerverbund: mehrere Gewässersysteme
mehrere Gewässersysteme
Passagemöglichkeit für: Fuchs
Bottleneck:
Fähengebiet:

Auswertung/Ergebnisse

Bedeutung im Habitatverbund: sehr hoch
Verkehrsdichte: mittel
Brückenindex: 0,646
Durchlass-Tauglichkeit: gut geeignet

Priorität Festlegung: gering

Maßnahmenvorschläge

Trennung Wehr Durchlass	<input type="checkbox"/>	keine notwendig	<input type="checkbox"/>
Installation oberhalb Wehr	<input type="checkbox"/>	Markierstruktur Steinsch	<input type="checkbox"/>
Installation unterhalb Wehr	<input type="checkbox"/>	Markierstruktur Ufersubstrat	<input checked="" type="checkbox"/>
Entfernung Rechen	<input type="checkbox"/>	Markierstruktur Laufbohle fest	<input type="checkbox"/>
Entfernung sonstige Hindernisse	<input type="checkbox"/>	Markierstruktur Laufbohle schwimmend	<input type="checkbox"/>
Kastendurchlass/Maul eins. Berme	<input type="checkbox"/>	Markierstruktur Podest	<input type="checkbox"/>
Kastendurchlass/Maul beids. Berme	<input checked="" type="checkbox"/>	Verrohrung öffnen	<input type="checkbox"/>
Markierstruktur einseitig	<input type="checkbox"/>	Leit-/Schutzzäune notwendig	<input type="checkbox"/>
Markierstruktur beidseitig	<input type="checkbox"/>	Leitstrukturen/ -senken einrichten	<input type="checkbox"/>
Geschwindigkeitsbegrenzung	<input type="checkbox"/>	Bermen an Ufer anbinden	<input type="checkbox"/>
Trockenröhre einbringen	<input type="checkbox"/>	Wiesenzufahrten verlegen	<input type="checkbox"/>
		Komplexmaßnahmen notwendig	<input type="checkbox"/>

Bemerkungen

k.A.

Einschätzung von Durchlass-Bauwerken und Gefährdung des FischotTERS







Aufnahme Nummer: 2439-014

Aufnahme-Datum: 21.02.2011

Fotos

Nr.: 2439-014_001_go.JPG



Nr. 2439-014_002_go.JPG 	Nr. 2439-014_003_go.JPG 	Nr.: 2439-014_004_go.JPG 
Nr. 	Nr.: 	Nr.: 
Nr. 