

# Einschätzung von Durchlass-Bauwerken und Gefährdung des Fischotters

Aufnahme Nummer: 2449-010 Aufnahme-Datum: 29.07.2010

---

Gewässername: k.A.  
Lage: Nördl. Pasewalk NW  
Straße: k.A.  
Gleisanlage  
Totfunde: 0

## Gewässerstruktur

---

Gewässertyp: Meliorationsgraben

Gewässerbreite [m]: 2 Gewässertiefe [m]: 1  
Gewässerverlauf: linear Gewässer-Profil: k.A.  
trapezförmig

Fließgeschwindigkeit: ruhig fließend  
Uferbefestigung: Keine Befestigung oder strukturarmes Ufer.

Störfaktoren: Durchlass vollständig geflutet , Ungünstiges 'Länge zu Durchmesser'-Verhältnis

keine

sonstige Störfaktoren: keine



Durchlass vollständig geflutet?

## Brückenstruktur

---

Brückentyp: Rohrdurchlass Durchlaß Durchmesser: k.A.

Lichte Breite [m]: 0  
Lichte Höhe [m]: 0 Brückenlänge [m]: 16

Bermen-Anzahl: keine  
Bermenform: keine  
keine

Bermen-Neigung: keine Bermen-Breite [m]: keine  
keine

Bermen-Verfügbar: keine  
keine

## Straßenstruktur

---

Gewässer-Straßen-Verlauf: Gewässer kreuzt

Straßenbreite: 10  
Straßenführung: k.A.

Straßen-Dammhöhe [m]: 3  
Beleuchtung: keine

# Einschätzung von Durchlass-Bauwerken und Gefährdung des Fischotters

Aufnahme Nummer: 2449-010

Aufnahme-Datum: 29.07.2010

## Sonstige

Lage zu Siedlungen: k.A.  
Kombinierte Brücken: keine kombinierte Brücke  
Gewässerverbund: mehrere Gewässersysteme  
Passagemöglichkeit für: nur Fische  
Bottleneck:   
Fähengebiet:

## Auswertung/Ergebnisse

Bedeutung im Habitatverbund: sehr hoch  
Verkehrsdichte: gering  
Brückenindex: 0  
Durchlass-Tauglichkeit: ungeeignet

**Priorität Festlegung:** hoch

### Maßnahmenvorschläge

Trennung Wehr Durchlass	<input type="checkbox"/>	keine notwendig	<input checked="" type="checkbox"/>
Installation oberhalb Wehr	<input type="checkbox"/>	Markierstruktur Steinsch	<input type="checkbox"/>
Installation unterhalb Wehr	<input type="checkbox"/>	Markierstruktur Ufersubstrat	<input type="checkbox"/>
Entfernung Rechen	<input type="checkbox"/>	Markierstruktur Laufbohle fest	<input type="checkbox"/>
Entfernung sonstige Hindernisse	<input type="checkbox"/>	Markierstruktur Laufbohle schwimmend	<input type="checkbox"/>
Kastendurchlass/Maul eins. Berme	<input type="checkbox"/>	Markierstruktur Podest	<input type="checkbox"/>
Kastendurchlass/Maul beids. Berme	<input checked="" type="checkbox"/>	Verrohrung öffnen	<input type="checkbox"/>
Markierstruktur einseitig	<input type="checkbox"/>	Leit-/Schutzzäune notwendig	<input type="checkbox"/>
Markierstruktur beidseitig	<input type="checkbox"/>	Leitstrukturen/ -senken einrichten	<input type="checkbox"/>
Geschwindigkeitsbegrenzung	<input type="checkbox"/>	Bermen an Ufer anbinden	<input type="checkbox"/>
Trockenröhre einbringen	<input type="checkbox"/>	Wiesenzufahrten verlegen	<input type="checkbox"/>
		Komplexmaßnahmen notwendig	<input type="checkbox"/>

## Bemerkungen

k.A.

# Einschätzung von Durchlass-Bauwerken und Gefährdung des Fischotters





Aufnahme Nummer: 2449-010

Aufnahme-Datum: 29.07.2010

## Fotos

Nr.: 2449-010\_001\_go.JPG



Nr. 2449-010_002_go.JPG 	Nr. 2449-010_003_go.JPG 	Nr.: 
Nr.: 	Nr.: 	Nr.: 
Nr.: 		