

# Einschätzung von Durchlass-Bauwerken und Gefährdung des Fischotters

Aufnahme Nummer: 2532-017

Aufnahme-Datum: 16.05.2011

Gewässername: k.A.  
Lage: südwestl. Toddin  
Straße: B 321  
Bundesstraße  
Todfunde: 0

## Gewässerstruktur

Gewässertyp: Fließ

Gewässerbreite [m]: 1,2  
Gewässerverlauf: fast linear

Gewässertiefe [m]: 0,2  
Gewässer-Profil: k.A.  
trapezförmig

Fließgeschwindigkeit: schnell fließend  
Uferbefestigung: Keine Befestigung oder strukturarmes Ufer.

Störfaktoren: Flutungsgefahr , Straßengraben offen mit Gewässer verbunden (in 1 oder mehr Richtungen). Gefahr, dass Otter diese Rinnen hochwandern und dann am Ende auf die Straße laufen.

Böschung ungünstig für wandernde Tiere (zum Gewässer steiler und tiefer als Böschung zur Straße). , Ungünstiges 'Länge zu Durchmesser'-Verhältnis , Turbulenzen oder Turbulenzengefahr nach Regen usw.

sonstige Störfaktoren: keine



Durchlass vollständig geflutet?

## Brückenstruktur

Brückentyp: Rohrdurchlass

Durchlaß Durchmesser: k.A.

Lichte Breite [m]: 1,1  
Lichte Höhe [m]: 0,9

Bermen-Anzahl: keine  
Bermenform: keine  
keine

Brückenlänge [m]: 25

Bermen-Neigung: keine  
keine

Bermen-Breite [m]: keine  
keine

Bermen-Verfügbar: keine  
keine

## Straßenstruktur

Gewässer-Straßen-Verlauf: Gewässer kreuzt

Straßenbreite: 6  
Straßenführung: k.A.

Straßen-Dammhöhe [m]: 2  
Beleuchtung: keine

# Einschätzung von Durchlass-Bauwerken und Gefährdung des Fischotters

Aufnahme Nummer: 2532-017

Aufnahme-Datum: 16.05.2011

## Sonstige

Lage zu Siedlungen: k.A.  
Kombinierte Brücken: Kombi\_Brücke  
Gewässerverbund: lineares Gew. ohne bed. Nebengew., beidseitig  
mehrere Gewässersysteme  
Passagemöglichkeit für: nur Fische  
Bottleneck:   
Fähengebiet:

## Auswertung/Ergebnisse

Bedeutung im Habitatverbund: gering  
Verkehrsdichte: hoch  
Brückenindex: 0,04  
Durchlass-Tauglichkeit: ungeeignet

**Priorität Festlegung: hoch**

### Maßnahmenvorschläge

Trennung Wehr Durchlass	<input type="checkbox"/>	keine notwendig	<input type="checkbox"/>
Installation oberhalb Wehr	<input type="checkbox"/>	Markierstruktur Steinsch	<input type="checkbox"/>
Installation unterhalb Wehr	<input type="checkbox"/>	Markierstruktur Ufersubstrat	<input type="checkbox"/>
Entfernung Rechen	<input type="checkbox"/>	Markierstruktur Laufbohle fest	<input type="checkbox"/>
Entfernung sonstige Hindernisse	<input type="checkbox"/>	Markierstruktur Laufbohle schwimmend	<input type="checkbox"/>
Kastendurchlass/Maul eins. Berme	<input checked="" type="checkbox"/>	Markierstruktur Podest	<input type="checkbox"/>
Kastendurchlass/Maul beids. Berme	<input type="checkbox"/>	Verrohrung öffnen	<input type="checkbox"/>
Markierstruktur einseitig	<input type="checkbox"/>	Leit-/Schutzzäune notwendig	<input checked="" type="checkbox"/>
Markierstruktur beidseitig	<input type="checkbox"/>	Leitstrukturen/ -senken einrichten	<input checked="" type="checkbox"/>
Geschwindigkeitsbegrenzung	<input type="checkbox"/>	Bermen an Ufer anbinden	<input type="checkbox"/>
Trockenröhre einbringen	<input type="checkbox"/>	Wiesenzufahrten verlegen	<input type="checkbox"/>
		Komplexmaßnahmen notwendig	<input type="checkbox"/>

## Bemerkungen

k.A.

# Einschätzung von Durchlass-Bauwerken und Gefährdung des FischotTERS


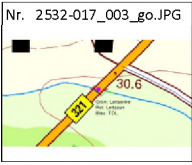




Aufnahme Nummer: 2532-017

Aufnahme-Datum: 16.05.2011

## Fotos

Nr.: 2532-017\_001\_go.JPG



Nr. 2532-017_002_go.JPG 	Nr. 2532-017_003_go.JPG 	Nr.: 
Nr.: 	Nr.: 	Nr.: 
Nr.: 