

Einschätzung von Durchlass-Bauwerken und Gefährdung des Fischotters

Aufnahme Nummer: 2636-014

Aufnahme-Datum: 09.03.2011

Gewässername: k.A.
Lage: Neu Herzfeld
Straße: k.A.
sonstige Straße
Todfunde: 0

Gewässerstruktur

Gewässertyp: Meliorationsgraben
Gewässerbreite [m]: 5
Gewässerverlauf: linear
Gewässertiefe [m]: 1
Gewässer-Profil: k.A.
trapezförmig
Fließgeschwindigkeit: ruhig fließend
Uferbefestigung: Keine Befestigung oder strukturarmes Ufer.

Störfaktoren: Wehr/Stau , Flutungsgefahr

Böschung ungünstig für wandernde Tiere (zum Gewässer steiler und tiefer als Böschung zur Straße). , Ungünstiges 'Länge zu Durchmesser'-Verhältnis

sonstige Störfaktoren: keine



Durchlass vollständig geflutet?

Brückenstruktur

Brückentyp: Kastendurchlass
Durchlaß Durchmesser: k.A.
Lichte Breite [m]: 0
Lichte Höhe [m]: 0
Brückenlänge [m]: 11
Bermen-Anzahl: keine
Bermenform: keine
Bermen-Neigung: keine
Bermen-Breite [m]: keine
keine
Bermen-Verfügbar: keine
keine

Straßenstruktur

Gewässer-Straßen-Verlauf: Gewässer kreuzt
Straßenbreite: 4
Straßenführung: k.A.
Straßen-Dammhöhe [m]: 1,8
Beleuchtung: keine

Einschätzung von Durchlass-Bauwerken und Gefährdung des Fischotters

Aufnahme Nummer: 2636-014

Aufnahme-Datum: 09.03.2011

Sonstige

Lage zu Siedlungen: k.A.
Kombinierte Brücken: keine kombinierte Brücke
Gewässerverbund: Einzelnes, in sich verzweigtes Gewässer
mehrere Gewässersysteme
Passagemöglichkeit für: keine
Bottleneck:
Fähengebiet:

Auswertung/Ergebnisse

Bedeutung im Habitatverbund: mittel
Verkehrsdichte: gering
Brückenindex: 0
Durchlass-Tauglichkeit: ungeeignet

Priorität Festlegung: hoch

Maßnahmenvorschläge

Trennung Wehr Durchlass	<input type="checkbox"/>	keine notwendig	<input type="checkbox"/>
Installation oberhalb Wehr	<input type="checkbox"/>	Markierstruktur Steinsch	<input type="checkbox"/>
Installation unterhalb Wehr	<input type="checkbox"/>	Markierstruktur Ufersubstrat	<input type="checkbox"/>
Entfernung Rechen	<input type="checkbox"/>	Markierstruktur Laufbohle fest	<input type="checkbox"/>
Entfernung sonstige Hindernisse	<input type="checkbox"/>	Markierstruktur Laufbohle schwimmend	<input type="checkbox"/>
Kastendurchlass/Maul eins. Berme	<input type="checkbox"/>	Markierstruktur Podest	<input type="checkbox"/>
Kastendurchlass/Maul beids. Berme	<input checked="" type="checkbox"/>	Verrohrung öffnen	<input type="checkbox"/>
Markierstruktur einseitig	<input type="checkbox"/>	Leit-/Schutzzäune notwendig	<input type="checkbox"/>
Markierstruktur beidseitig	<input type="checkbox"/>	Leitstrukturen/ -senken einrichten	<input type="checkbox"/>
Geschwindigkeitsbegrenzung	<input type="checkbox"/>	Bermen an Ufer anbinden	<input type="checkbox"/>
Trockenröhre einbringen	<input checked="" type="checkbox"/>	Wiesenzufahrten verlegen	<input type="checkbox"/>
		Komplexmaßnahmen notwendig	<input type="checkbox"/>

Bemerkungen

k.A.

Einschätzung von Durchlass-Bauwerken und Gefährdung des FischotTERS





Aufnahme Nummer: 2636-014

Aufnahme-Datum: 09.03.2011

Fotos

Nr.: 2636-014_001_go.JPG



Nr. 2636-014_002_go.JPG 	Nr. 	Nr.: 
Nr. 	Nr.: 	Nr.: 
Nr. 