









Geodaten der Abteilung Naturschutz	natur
Landschaftsplanung	landplan
Gutachtliche Landschaftsrahmenpläne (2. Ausg.)	glrp_2a
landesweite Zusammenfassung für alle vier Planungsregionen	_glrp_mv
Karte III: Schwerpunktbereiche und Maßnahmen	karte_iii

Name: Maßnahmen, flächig (K, M, B, T, W)	Kurz: massn_f
<p>Erläuterung: Die flächenhaften Darstellungen der Schwerpunktbereiche und Maßnahmen zur Sicherung und Entwicklung von ökologischen Funktionen werden nach GLRP-Methodik konsistent von der Zustandsbewertung in Karte I (vgl. auch zust_bnt.shp) unter Einbeziehung weiterer Informationen zur räumlichen Schwerpunkt- und zeitlichen Prioritätensetzung abgeleitet.</p> <p><u>Datengrundlagen zur räumlichen Schwerpunkt- / zeitlichen Prioritätensetzung:</u></p> <ul style="list-style-type: none"> - Moorschutzkonzept (1999) - Kartierung der gesetzlich geschützten Biotope (1996 bis 2006) - Grenzen der Naturschutzgebiete, Nationalparke sowie der Flächen des Nationalen Naturerbes - Biotopverbund nach Karte II - regionale Gutachten und Planungen <p>Im Rahmen des Beteiligungsverfahrens wurden Korrekturen und Ergänzungen vorgenommen. Darstellung im GLRP - Karte III:</p> <p>1. Küstengewässer und Küsten (K)</p> <ul style="list-style-type: none">  1.1 Ungestörte Naturentwicklung und Sicherung der Lebensraumqualität von Küstengewässern  1.2 Sicherung der Lebensraumqualität von Küstengewässern  zeitliche Beschränkungen für den Wassersport aufgrund von FFH-Managementanforderungen *  starke zeitliche Beschränkungen für den Wassersport aufgrund von FFH-Managementanforderungen *  1.3 Ungestörte Naturentwicklung naturnaher Küstenabschnitte  1.4 Pflegende Nutzung von Salzwiesen der Küste mit natürlichem Überflutungsregime sowie der Dünenheide Hiddensee  1.5 Regeneration gestörter Naturhaushaltsfunktionen ehemals salzwasserbeeinflussten Grünlands  1.6 Vorrangige Regeneration von Küstengewässern mit einer stark beeinträchtigten Gewässergüte <p>*in der Wismar-Bucht (Planungsregion Westmecklenburg)</p>	


2. Moore (M)



2.1 Ungestörte Naturentwicklung schwach bis mäßig entwässerter naturnaher Moore, teilweise flankierende Maßnahmen zur Verbesserung des Wasserhaushalts



2.2 Pflegende Nutzung schwach entwässerter Moore mit Feuchtgrünland



2.3 Vordringliche Regeneration gestörter Naturhaushaltsfunktionen stark entwässerter, degradiertes Moore



2.4 Regeneration entwässerter Moore

3. Feuchtlebensräume des Binnenlands (B)



3.1 Ungestörte Naturentwicklung naturnaher Röhrichtbestände, Torfstiche, Verlandungsbereiche und Moore



3.2 Pflegende Nutzung stark wasserbeeinflusster Grünlandflächen mit typischen Pflanzengemeinschaften des feuchten, extensiv genutzten Dauergrünlands



3.3 Regeneration gestörter Naturhaushaltsfunktionen ehemals stark wasserbeeinflusster Grünlandflächen

6. Offene Trockenstandorte (T)



6.1 Pflegende Nutzung von Offenlandschaften, Trocken- und Magerstandorten



6.2 Regeneration gestörter Naturhaushaltsfunktionen von Offenlandschaften, Trocken- und Magerstandorten

8. Wälder (W)



8.1 Ungestörte Naturentwicklung naturnaher Wälder ohne Nutzung



8.2 Weitgehend ungestörte Naturentwicklung naturnaher Wälder - Berücksichtigung besonderer ökologischer Erfordernisse (§ 20 LNatG M-V, NSG)



8.3 Erhaltende Bewirtschaftung überwiegend naturnaher Wälder mit hoher naturschutzfachlicher Wertigkeit



8.4 Verbesserung der Waldstruktur und langfristige Überführung in Wälder mit überwiegend standortheimischen Baumarten

Typ: Polygon Linie Punkt

Maßstab: 1 : 100.000 **Genauigkeit:** +/- 100 m

Quelle: Erste Fortschreibung des Gutachtlichen Landschaftsrahmenplans Mittleres Mecklenburg / Rostock (GLRP MM), April 2007
Erste Fortschreibung des Gutachtlichen Landschaftsrahmenplans Westmecklenburg (GLRP WM), September 2008
Erste Fortschreibung des Gutachtlichen Landschaftsrahmenplans Vorpommern (GLRP VP), Oktober 2009
Erste Fortschreibung des Gutachtlichen Landschaftsrahmenplans Mecklenburgische Seenplatte (GLRP MS), Juni 2011

Rechte: Landesamt für Umwelt, Naturschutz und Geologie Mecklenburg-Vorpommern (LUNG M-V)

Erstaufnahme: 2004

Letzte Änderung: 06/2011

Bearbeiter: UmweltPlan GmbH Stralsund, Niederlassung Güstrow
LUNG 230

Vollständigkeit: für das Land Mecklenburg-Vorpommern

Bezugssystem:

ETRS89 (Ellipsoid: GRS80) mit UTM-Abbildung (6-Grad-Zonensystem, Zone 33)

abweichendes Bezugssystem: _____

topologisch geprüft: ja nein

massn_f.dbf

Attributname	Attributbedeutung	Verknüpfung	Quelle	Aktualität
Z_Massn	Schwerpunktbeiche und Maßnahmen		GLRP	06/2011
GLRP	Angabe der Planungsregion			
meta_mv	Verknüpfung zum zugehörigen Metadatensatz			

Attribut: Z_MASSN	
Typ: C	Länge: 6
Inhalt:	Bedeutung:
K1.1	1.1 Ungestörte Naturentwicklung und Sicherung der Lebensraumqualität von Küstengewässern
K1.2	1.2 Sicherung der Lebensraumqualität von Küstengewässern
K1.2a	zeitliche Beschränkungen für den Wassersport aufgrund von FFH-Managementanforderungen in der Wismarbucht
K1.2b	starke zeitliche Beschränkungen für den Wassersport aufgrund von FFH-Managementanforderungen in der Wismarbucht
K1.3	1.3 Ungestörte Naturentwicklung naturnaher Küstenabschnitte
K1.4	1.4 Pflegende Nutzung von Salzwiesen der Küste mit natürlichem Überflutungsregime sowie der Dünenheide Hiddensee
K1.5	1.5 Regeneration gestörter Naturhaushaltsfunktionen ehemals salzwasserbeeinflussten Grünlands
K1.16	1.6 Vorrangige Regeneration von Küstengewässern mit einer stark beeinträchtigten Gewässergüte (überlagert 1.1 Ungestörte Naturentwicklung und Sicherung der Lebensraumqualität von Küstengewässern)
K1.26	1.6 Vorrangige Regeneration von Küstengewässern mit einer stark beeinträchtigten Gewässergüte (überlagert 1.2 Sicherung der Lebensraumqualität von Küstengewässern)
M2.1	2.1 Ungestörte Naturentwicklung schwach bis mäßig entwässerter naturnaher bzw. renaturierter Moore, teilweise flankierende Maßnahmen zur Verbesserung des Wasserhaushalts
M2.2	2.2 Pflegende Nutzung schwach entwässerter bzw. renaturierter Moore mit Feuchtgrünland
M2.3	2.3 Vordringliche Regeneration gestörter Naturhaushaltsfunktionen stark entwässerter, degradierter Moore
M2.4	2.4 Regeneration entwässerter Moore
B3.1	3.1 Ungestörte Naturentwicklung naturnaher Röhrichtbestände, Torfstiche, Verlandungsbereiche und Moore

B3.2	3.2 Pflegende Nutzung stark wasserbeeinflusster Grünlandflächen mit typischen Pflanzengemeinschaften des feuchten, extensiv genutzten Dauergrünlands
B3.3	3.3 Regeneration gestörter Naturhaushaltsfunktionen ehemals stark wasserbeeinflusster Grünlandflächen
T6.1	6.1 Pflegende Nutzung von Offenlandschaften, Trocken- und Magerstandorten
T6.2	6.2 Regeneration gestörter Naturhaushaltsfunktionen von Offenlandschaften, Trocken- und Magerstandorten
W8.1	8.1 Ungestörte Naturentwicklung naturnaher Wälder ohne Nutzung
W8.2	8.2 Weitgehend ungestörte Naturentwicklung naturnaher Wälder - Berücksichtigung besonderer ökologischer Erfordernisse (§20 LNatG M-V, NSG, NLP, NNE)
W8.3	8.3 Erhaltende Bewirtschaftung überwiegend naturnaher Wälder mit hoher naturschutzfachlicher Wertigkeit
W8.4!	8.4 Verbesserung der Waldstruktur und langfristige Überführung in Wälder mit überwiegend standortheimischen Baumarten

Attribut: GLRP	
Typ: C	Länge: 32
Inhalt:	Bedeutung:
Mecklenburgische Seenplatte	
Mittleres Mecklenburg/Rostock	
Vorpommern	
Westmecklenburg	

Attribut: meta_mv	
Typ: C	Länge: 64
Inhalt:	Bedeutung:
xxxxx...	URL der relevanten Metadaten