

Geodaten der Abteilung Naturschutz natur

Landschaftsplanung landplan

Gutachtliche Landschaftsrahmenpläne (2. Ausg.) glrp_2a

landesweite Zusammenfassung für alle vier
Planungsregionen _glrp_mv





Karte III: Schwerpunktbereiche und Maßnahmen karte_iii

Name: Maßnahmen Fließgewässer **Kurz:** massn_fgw

Erläuterung: Die Bewertung des Zustands der Fließgewässer erfolgte anhand der Fließgewässerstrukturgütekartierung (1994 bis 2004). Ausgehend vom Zustand werden nach Methodik des GLRP Erfordernisse und Maßnahmen abgeleitet.
Hinweise zur Einstufung:

- Einstufung 4.1 aus F.1, Karte I (Sohlbewertung Güteklasse mindestens 2)
- Einstufung 4.2 aus F.2, Karte I (Gesamtbewertung GK mind. 4)
- Einstufung 4.3 aus F.3, Karte I (Gesamtbewertung GK schlechter 4), sofern innerhalb F.4, Karte I (Abschnitte mit bedeutenden Vorkommen von Zielarten)
- Einstufung 4.4 aus F.3, Karte I, sofern nicht als 4.3 eingestuft

Im Rahmen des Beteiligungsverfahrens wurden Korrekturen und Ergänzungen vorgenommen. Die Darstellung erfolgt flächenhaft als Puffer von 50 m von der Gewässerachse (100 m Gesamtbreite).
Darstellung im GLRP - Karte III (zu 4. Fließgewässer (F)):

-  4.1 Ungestörte Naturentwicklung naturnaher Fließgewässerabschnitte
-  4.2 Gewässerschonende Nutzung von Fließgewässerabschnitten
-  4.3 Vordringliche Regeneration gestörter Naturhaushaltsfunktionen naturferner Fließgewässerabschnitte
-  4.4 Regeneration gestörter Naturhaushaltsfunktionen naturferner Fließgewässerabschnitte

Typ: Polygon Linie Punkt

Maßstab: 1 : 100.000 **Genauigkeit:** +/- 100 m

Quelle: Erste Fortschreibung des Gutachtlichen Landschaftsrahmenplans Mittleres Mecklenburg / Rostock (GLRP MM), April 2007
Erste Fortschreibung des Gutachtlichen Landschaftsrahmenplans Westmecklenburg (GLRP WM), September 2008
Erste Fortschreibung des Gutachtlichen Landschaftsrahmenplans Vorpommern (GLRP VP), Oktober 2009
Erste Fortschreibung des Gutachtlichen Landschaftsrahmenplans Mecklenburgische Seenplatte (GLRP MS), Juni 2011

Rechte: Landesamt für Umwelt, Naturschutz und Geologie Mecklenburg-Vorpommern (LUNG M-V)

Erstaufnahme: 2004 **Letzte Änderung:** 06/2011

Bearbeiter: UmweltPlan GmbH Stralsund, Niederlassung Güstrow
LUNG 230

Vollständigkeit: für das Land Mecklenburg-Vorpommern

Bezugssystem:

ETRS89 (Ellipsoid: GRS80) mit UTM-Abbildung (6-Grad-Zonensystem, Zone 33)

abweichendes Bezugssystem: _____

topologisch geprüft: ja nein

massn_fgw.dbf

Attributname	Attributbedeutung	Verknüpfung	Quelle	Aktualität
Z_MASSN	geplante Maßnahmen für die Fließgewässer		GLRP	06/2011
GLRP	Angabe der Planungsregion			
meta_mv	Verknüpfung zum zugehörigen Metadatenatz			

Attribut: Z_MASSN

Typ: C Länge: 6

Inhalt:	Bedeutung:
F4.1	4.1 Ungestörte Naturentwicklung naturnaher Fließgewässerabschnitte
F4.2	4.2 Gewässerschonende Nutzung von Fließgewässerabschnitten
F4.3	4.3 Vordringliche Regeneration gestörter Naturhaushaltsfunktionen naturferner Fließgewässerabschnitte
F4.4	4.4 Regeneration gestörter Naturhaushaltsfunktionen naturferner Fließgewässerabschnitte

Attribut: GLRP

Typ: C Länge: 32

Inhalt:	Bedeutung:
Mecklenburgische Seenplatte	
Mittleres Mecklenburg/Rostock	
Vorpommern	
Westmecklenburg	

Attribut: meta_mv

Typ: C Länge: 64

Inhalt:	Bedeutung:
xxxxx...	URL der relevanten Metadaten