

Geodaten der Abteilung Naturschutz natur

Landschaftsplanung landplan

Gutachtliche Landschaftsrahmenpläne (2. Ausg.) glrp_2a






landesweite Zusammenfassung für alle vier Planungsregionen _glrp_mv

Textkarte 7: Klimaverhältnisse tkarte07

Name: Niederschlagsgebiete **Kurz:** niederschl

Erläuterung: Niederschlagsverhältnisse nach BILLWITZ, K. (1991): Gebiete mit einheitlichen Niederschlagsverhältnissen in Mecklenburg-Vorpommern

Darstellung im GLRP - Niederschlagsgebiete in Mecklenburg-Vorpommern:

-  niederschlagsreich
-  niederschlagsbegünstigt
-  niederschlagsnormal
-  niederschlagsbenachteiligt
-  niederschlagsarm

Typ: Polygon Linie Punkt

Maßstab: 1 : 350.000 (GLRP MM) **Genauigkeit:** +/- 350 (GLRP MM)
1 : 400.000 (GLRP MS) +/- 400 (GLRP MS)
1 : 450.000 (GLRP WM) +/- 450 (GLRP WM)
1 : 600.000 (GLRP VP) +/- 600 (GLRP VP)

Quelle: Erste Fortschreibung des Gutachtlichen Landschaftsrahmenplans Mittleres Mecklenburg / Rostock (GLRP MM), April 2007
Erste Fortschreibung des Gutachtlichen Landschaftsrahmenplans Westmecklenburg (GLRP WM), September 2008
Erste Fortschreibung des Gutachtlichen Landschaftsrahmenplans Vorpommern (GLRP VP), Oktober 2009
Erste Fortschreibung des Gutachtlichen Landschaftsrahmenplans Mecklenburgische Seenplatte (GLRP MS), Juni 2011

Rechte: Landesamt für Umwelt, Naturschutz und Geologie Mecklenburg-Vorpommern (LUNG M-V)

Erstaufnahme: 2004 **Letzte Änderung:** 06/2011

Bearbeiter: UmweltPlan GmbH Stralsund, Niederlassung Güstrow
LUNG 230

Vollständigkeit: für das Land Mecklenburg-Vorpommern

Bezugssystem: ETRS89 (Ellipsoid: GRS80) mit UTM-Abbildung (6-Grad-Zonensystem, Zone 33) abweichendes Bezugssystem: _____**topologisch geprüft:** ja nein **niederschl.dbf**

Attributname	Attributbedeutung	Verknüpfung	Quelle	Aktualität
NV	Niederschlagsverteilung		BILLWITZ wiedergegeben in: GLRP	1991 06/2011
GLRP	Angabe der Planungsregion		GLRP	06/2011

Attribut: NV	
Typ: C	Länge: 30
Inhalt:	Bedeutung:
niederschlagsreich	niederschlagsreiche Gebiete
niederschlagsbegünstigt	niederschlagsbegünstigte Gebiete
niederschlagsnormal	niederschlagsnormale Gebiete
niederschlagsbenachteiligt	niederschlagsbenachteiligte Gebiete
niederschlagsarm	niederschlagsarme Gebiete

Attribut: GLRP	
Typ: C	Länge: 32
Inhalt:	Bedeutung:
Mecklenburgische Seenplatte	
Mittleres Mecklenburg/Rostock	
Vorpommern	
Westmecklenburg	