

Geodaten der Abteilung Naturschutz natur


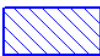


Landschaftsplanung landplan

Gutachtliche Landschaftsrahmenpläne (2. Ausg.) glrp_2a

landesweite Zusammenfassung für alle vier
Planungsregionen _glrp_mv

Karte I: Analyse Arten und Lebensräume karte_i

Name: Kleingewässerlandschaften mit Habitatansprüchen der
Zielarten Rotbauchunke und Kammmolch **Kurz:** runke_kgl

Erläuterung: Agrarisch geprägte Kleingewässerlandschaften mit besonderen
Habitatverbundansprüchen der Zielarten Rotbauchunke und Kammmolch
(innerhalb von FFH-Gebieten), folgende Darstellungen im GLRP
Karte I (zu Agrarisch geprägte Nutzfläche (A)):
 A.1 Agrarisch geprägte Kleingewässerlandschaften mit besonderen Habitatverbundansprüchen der Zielarten
Rotbauchunke und Kammmolch (innerhalb von FFH-Gebieten)
Karte II (zu Sonderfunktionen im Habitatverbund):
 Agrarisch geprägte Kleingewässerlandschaften mit besonderen
Habitatverbundansprüchen der Zielarten Rotbauchunke und
Kammmolch (innerhalb von FFH-Gebieten)
Karte III (zu 7. Agrarisch geprägte Nutzfläche (A)):
 7.2 Angepasste Landbewirtschaftung in Klein-
gewässerlandschaften mit Vorkommen der
Zielarten Rotbauchunke und Kammmolch
Karte V (zu Schwerpunktbereiche zur Umsetzung des Biotopverbunds):
 angepasste Landbewirtschaftung in Kleingewässerlandschaften mit Vorkommen der Zielarten
Rotbauchunke und Kammmolch innerhalb von FFH-Gebieten
weitere Darstellung in Abbildung II-7

Typ: Polygon Linie Punkt

Maßstab: 1 : 100.000 **Genauigkeit:** +/- 100 m

Quelle: Erste Fortschreibung des Gutachtlichen Landschaftsrahmenplans Mittleres
Mecklenburg / Rostock (GLRP MM), April 2007
Erste Fortschreibung des Gutachtlichen Landschaftsrahmenplans
Westmecklenburg (GLRP WM), September 2008
Erste Fortschreibung des Gutachtlichen Landschaftsrahmenplans Vorpommern
(GLRP VP), Oktober 2009
Erste Fortschreibung des Gutachtlichen Landschaftsrahmenplans
Mecklenburgische Seenplatte (GLRP MS), Juni 2011

Rechte: Landesamt für Umwelt, Naturschutz und Geologie Mecklenburg-Vorpommern
(LUNG M-V)

Erstaufnahme: 2004 **Letzte Änderung:** 06/2011

Bearbeiter: UmweltPlan GmbH Stralsund, Niederlassung Güstrow
LUNG 230

Vollständigkeit: für das Land Mecklenburg-Vorpommern

Bezugssystem:
 ETRS89 (Ellipsoid: GRS80) mit UTM-Abbildung (6-Grad-Zonensystem, Zone 33)

abweichendes Bezugssystem: _____

topologisch geprüft: ja nein

runke_kgl.dbf

Attributname	Attributbedeutung	Verknüpfung	Quelle	Aktualität
Kgl_eunr	EU-Code des FFH-Gebietes		GLRP	06/2011
A_KGL	Zustand agrarisch geprägter Kleingewässerlandschaften mit besonderen Habitatverbundansprüchen der Zielarten Rotbauchunke und Kammmolch (innerhalb von FFH-Gebieten)			
Z_KGL	Planungsziele und -maßnahmen für die Landbewirtschaftung in Kleingewässerlandschaften mit Vorkommen der Zielarten Rotbauchunke und Kammmolch			
GLRP	Angabe der Planungsregion			

Attribut: A_KGL	
Typ: C	Länge: 6
Inhalt:	Bedeutung:
A.1	Karte I: Agrarisch geprägte Kleingewässerlandschaften mit besonderen Habitatverbundansprüchen der Zielarten Rotbauchunke und Kammmolch (innerhalb von FFH-Gebieten)

Attribut: Z_KGL	
Typ: C	Länge: 6
Inhalt:	Bedeutung:
A7.2	Karte III: Angepasste Landbewirtschaftung in Kleingewässerlandschaften mit Vorkommen der Zielarten Rotbauchunke und Kammmolch Karte V: Angepasste Landbewirtschaftung in Kleingewässerlandschaften mit Vorkommen der Zielarten Rotbauchunke und Kammmolch innerhalb von FFH-Gebieten

Attribut: Kgl_eunr	
Typ: C	Länge: 16
Inhalt:	Bedeutung:
DE nnnn- nnn	EU-Code des FFH-Gebietes

Attribut: GLRP	
Typ: C	Länge: 32
Inhalt:	Bedeutung:
Mecklenburgische Seenplatte	
Mittleres Mecklenburg/Rostock	
Vorpommern	
Westmecklenburg	