

Geodaten der Abteilung Naturschutz natur

Landschaftsplanung landplan

Gutachtliche Landschaftsrahmenpläne (2. Ausg.) glrp_2a

landesweite Zusammenfassung für alle vier Planungsregionen _glrp_mv




Karte V: Anforderungen an die Landwirtschaft karte_v

Name: Schutz von Seen vor stofflichen Belastungen **Kurz:** see_p_k5

Erläuterung: Als wesentliche Grundlage für die Einstufung wurden die Kategorien der Karte III herangezogen, die auf der Zustandsbeschreibung in Karte I aufbauen.
Hinweise zur Ableitung:

- Einstufung "Seen mit vorrangigen Schutzerfordernissen" abgeleitet aus 5.1 und 5.2, Karte III
- Einstufung "Seen mit vorrangigen Regenerationserfordernissen" abgeleitet aus 5.3, Karte III
- Einstufung "weitere regional bedeutsame Seen (> 10 ha) mit Regenerationserfordernissen" abgeleitet aus 5.4, Karte III

Abtragungsgewässer und künstlich angelegte Teiche in Ortslagen wurden nicht berücksichtigt.
Darstellung im GLRP - Karte V (zu Schutz von Gewässern vor stofflichen Belastungen):

-  Seen mit vorrangigen Schutzerfordernissen
-  Seen mit vorrangigen Regenerationserfordernissen
-  weitere regional bedeutsame Seen (> 10 ha) mit Regenerationserfordernissen

Typ: Polygon Linie Punkt

Maßstab: 1 : 100.000 **Genauigkeit:** +/- 100 m

Quelle: Erste Fortschreibung des Gutachtlichen Landschaftsrahmenplans Mittleres Mecklenburg / Rostock (GLRP MM), April 2007
Erste Fortschreibung des Gutachtlichen Landschaftsrahmenplans Westmecklenburg (GLRP WM), September 2008
Erste Fortschreibung des Gutachtlichen Landschaftsrahmenplans Vorpommern (GLRP VP), Oktober 2009
Erste Fortschreibung des Gutachtlichen Landschaftsrahmenplans Mecklenburgische Seenplatte (GLRP MS), Juni 2011

Rechte: Landesamt für Umwelt, Naturschutz und Geologie Mecklenburg-Vorpommern (LUNG M-V)

Erstaufnahme: 2004 **Letzte Änderung:** 06/2011

Bearbeiter: UmweltPlan GmbH Stralsund, Niederlassung Güstrow
LUNG 230

Vollständigkeit: für das Land Mecklenburg-Vorpommern

Bezugssystem:
 ETRS89 (Ellipsoid: GRS80) mit UTM-Abbildung (6-Grad-Zonensystem, Zone 33)
 abweichendes Bezugssystem: _____

topologisch geprüft: ja nein

see_p_k5.dbf

Attributname	Attributbedeutung	Verknüpfung	Quelle	Aktualität
Z_see	Einstufung Schutz- und Regenerationserfordernisse in Karte V		GLRP	06/2011
GLRP	Angabe der Planungsregion			
meta_mv	Verknüpfung zum zugehörigen Metadatenatz			

Attribut: Z_see	
Typ: C	Länge: 6
Inhalt:	Bedeutung:
S5.1	Seen mit vorrangigen Schutzerfordernissen
S5.2	
S5.3	Seen mit vorrangigen Regenerationserfordernissen
S5.4	weitere regional bedeutsame Seen (> 10 ha) mit Regenerationserfordernissen

Attribut: GLRP	
Typ: C	Länge: 32
Inhalt:	Bedeutung:
Mecklenburgische Seenplatte	
Mittleres Mecklenburg/Rostock	
Vorpommern	
Westmecklenburg	

Attribut: meta_mv	
Typ: C	Länge: 64
Inhalt:	Bedeutung:
xxxxx...	URL der relevanten Metadaten