

Geodaten der Abteilung Naturschutz natur

Landschaftsplanung landplan

Gutachtliche Landschaftsrahmenpläne (2. Ausg.) glrp_2a



landesweite Zusammenfassung für alle vier Planungsregionen _glrp_mv

Textkarte 14: Anforderungen an die Wasserwirtschaft tkarte14


Name: Europäischen Vogelschutzgebiete **Kurz:** spa_f_t14

Erläuterung: Die Europäischen Vogelschutzgebiete* werden als Bereiche mit Berücksichtigung der Ansprüche und Anforderungen von europäisch besonders geschützten Arten und Lebensräumen im Schutzgebietssystem NATURA 2000 dargestellt.
Darstellung im GLRP - Berücksichtigung der Ansprüche und Anforderungen von europäisch besonders geschützten Arten und Lebensräumen im Schutzgebietssystem NATURA 2000

GLRP MM GLRP WM, GLRP VP

 Europäische Vogelschutzgebiete (Fachvorschlag zur Neuausweisung nach Kabinettsbeschluss vom 11. April 2006)  Europäische Vogelschutzgebiete (Vorschlag zur Neuausweisung nach Kabinettsbeschluss vom 29.01.2008)

GLRP MS

 Gebiet der Meldung 2008 zur Neuausweisung von Europäischen Vogelschutzgebieten

* GLRP MM: Vorschlag zur Neuausweisung nach Kabinettsbeschluss vom 11.04.2006
GLRP WM: Vorschlag zur Neuausweisung nach Kabinettsbeschluss vom 29.01.2008
GLRP VP: Vorschlag zur Neuausweisung nach Kabinettsbeschluss vom 29.01.2008
GLRP MS: Neuausweisung nach Kabinettsbeschluss vom 29.01.2008 mit EU-Beschluss vom 22.09.2009

Typ: Polygon Linie Punkt

Maßstab: 1 : 350.000 (GLRP MM) **Genauigkeit:** +/- 350 (GLRP MM)
1 : 400.000 (GLRP MS) +/- 400 (GLRP MS)
1 : 450.000 (GLRP WM) +/- 450 (GLRP WM)
1 : 600.000 (GLRP VP) +/- 600 (GLRP VP)

Quelle: Erste Fortschreibung des Gutachtlichen Landschaftsrahmenplans Mittleres Mecklenburg / Rostock (GLRP MM), April 2007
Erste Fortschreibung des Gutachtlichen Landschaftsrahmenplans Westmecklenburg (GLRP WM), September 2008
Erste Fortschreibung des Gutachtlichen Landschaftsrahmenplans Vorpommern (GLRP VP), Oktober 2009
Erste Fortschreibung des Gutachtlichen Landschaftsrahmenplans Mecklenburgische Seenplatte (GLRP MS), Juni 2011

Rechte: Landesamt für Umwelt, Naturschutz und Geologie Mecklenburg-Vorpommern (LUNG M-V)

Erstaufnahme: 2004 **Letzte Änderung:** 06/2011

Bearbeiter: UmweltPlan GmbH Stralsund, Niederlassung Güstrow
LUNG 230-2

Vollständigkeit: für das Land Mecklenburg-Vorpommern

Bezugssystem: Standard (Projektion: Gauss-Krüger, Ellipsoid: Bessel, 3° Streifensystem, 4. Streifen)

abweichendes Bezugssystem: _____

topologisch geprüft: ja nein

spa_f_t14.dbf (Attributtabelle)

| Attributname | Attributbedeutung | Verknüpfung | Quelle | Aktualität |
|--------------|---------------------------|-------------|--------|------------|
| GLRP | Angabe der Planungsregion | | GLRP | 06/2011 |

| | |
|----------------------------------|-------------------|
| Attribut: GLRP | |
| Typ: C | Länge: 32 |
| Inhalt: | Bedeutung: |
| Mecklenburgische Seenplatte | |
| Mittleres Mecklenburg/Rostock | |
| Vorpommern | |
| Westmecklenburg | |