

Kartenausschnitt 1








Gemarkung Fernlütkevitz
Flur 3

Gemarkung Goor
Flur 2

Gemarkung Wollin
Flur 2

Gemarkung Nobbin
Flur 1



	Br. 1	Förderbrunnen
	Zone I	- Fassungsbereiche
	Zone II	- engere Schutzzone
	Zone III	- weitere Schutzzone
	Flurstücksgrenze	
	Flurgrenze	
	Gemarkungsgrenze	

Kartengrundlage:
 * Daten des ALKIS-Grunddatenbestandes
 des Landkreises Vorpommern-Rügen
 * digitaler Auszug vom 14.05.2018 (erstellt: ZWAR)
 * Lagebezugssystem: ETRS 89 UTM Zone 33

Anlage
 zur
Wasserschutzgebietsverordnung Fernlütkevitz

Liegenschaftskarte Blatt 2
 vom **11. Juli 2020**
 Maßstab 1 : 2.500
 Kartenausschnitt 2
 Gemarkung: Fernlütkevitz Goor
 Flur 3 Flur 2

2.500/2