




Wasserschutzzonen

- Brunnen
- Zone I Fassungsbereiche
- Zone II engere Schutzzone
- Zone III A weitere Schutzzone A
- Zone III B weitere Schutzzone B

 Flurgrenzen
 Flurstücksgrenzen
 Kartenblätter

Anlage zur
Wasserschutzbereichsverordnung Ventschow
 (WSGVO Ventschow)
 vom...1. März 2023
Liegenschaftskarte, Blatt 2
 Gemarkung Kleekamp, Flur 4, Gemarkung Jesendorf, Flur 3
 Gemarkung Ventschow, Flur 1
 Maßstab 1 : 2 500
 Kartengrundlage: © GeoBasis-DE/MV 2023/GDI-MV ALKIS/MV