





Republik Polen

Legende		
	Brunnen und GWMS der WF Rieth	
	Zone I	Fassungsbereiche
	Zone II	engere Schutzzone
	Zone III	weitere Schutzzone

+
Anlage zur
Wasserschutzgebietsverordnung Rieth
 (WSGVO Rieth)

vom...**29...Mai.2023**

Topographische Übersichtskarte

Maßstab 1 : 10 000

Kartengrundlage: GeoBasis-DE/M-V 2022/
 Topographische Karte ADV-DTK 10