

Geodaten der Abteilung Naturschutz natur

Landschaftsplanung landplan




Gutachtliche Landschaftsrahmenpläne (2. Ausg.) glrp_2a

landesweite Zusammenfassung für alle vier Planungsregionen _glrp_mv

Textkarte 14: Anforderungen an die Wasserwirtschaft tkarte14

Name: vorläufige Bewertung der Küstenwasserkörper nach EU-WRRL (Stand 2004) **Kurz:** wk_kueste

Erläuterung: Küstenwasserkörper werden mit vorläufiger Bewertung (Stand 2004) nach EU-WRRL dargestellt. Die Bewertung erfolgte 2004 auf der Grundlage der 2004 durchgeführten Bestandsaufnahme.
Darstellung im GLRP - Küstenwasserkörper: vorläufige Bewertung (Stand 2004) nach EU-WRRL

-  wahrscheinlich guter Zustand bis 2015
-  wahrscheinlich nicht guter Zustand bis 2015
-  erheblich verändert (stark morphologisch überprägt)

Typ: Polygon Linie Punkt

Maßstab: 1 : 350.000 (GLRP MM) **Genauigkeit:** +/- 350 (GLRP MM)
1 : 400.000 (GLRP MS) +/- 400 (GLRP MS)
1 : 450.000 (GLRP WM) +/- 450 (GLRP WM)
1 : 600.000 (GLRP VP) +/- 600 (GLRP VP)

Quelle: Erste Fortschreibung des Gutachtlichen Landschaftsrahmenplans Mittleres Mecklenburg / Rostock (GLRP MM), April 2007
Erste Fortschreibung des Gutachtlichen Landschaftsrahmenplans Westmecklenburg (GLRP WM), September 2008
Erste Fortschreibung des Gutachtlichen Landschaftsrahmenplans Vorpommern (GLRP VP), Oktober 2009
Erste Fortschreibung des Gutachtlichen Landschaftsrahmenplans Mecklenburgische Seenplatte (GLRP MS), Juni 2011

Rechte: Landesamt für Umwelt, Naturschutz und Geologie Mecklenburg-Vorpommern (LUNG M-V)

Erstaufnahme: 2004 **Letzte Änderung:** 06/2011

Bearbeiter: UmweltPlan GmbH Stralsund, Niederlassung Güstrow
LUNG 230

Vollständigkeit: für das Land Mecklenburg-Vorpommern

Bezugssystem:
 ETRS89 (Ellipsoid: GRS80) mit UTM-Abbildung (6-Grad-Zonensystem, Zone 33)
 abweichendes Bezugssystem: _____

topologisch geprüft: ja nein

wk_kueste.dbf (Attributtabelle)

| Attributname | Attributbedeutung | Verknüpfung | Quelle | Aktualität |
|--------------|---------------------------|-------------|--------------------------------|------------|
| GLRP | Angabe der Planungsregion | | GLRP | 06/2011 |
| ZUSTAND | Vorläufige Bewertung | | LUNG, Abt. Wasserwirtschaft | 2004 |

| | |
|----------------------------------|-------------------|
| Attribut: GLRP | |
| Typ: C | Länge: 32 |
| Inhalt: | Bedeutung: |
| Mecklenburgische Seenplatte | |
| Mittleres Mecklenburg/Rostock | |
| Vorpommern | |
| Westmecklenburg | |

| | |
|--------------------------|--------------------------------------------------------|
| Attribut: ZUSTAND | |
| Typ: Text | Länge: 1 Dezimalstellen: 0 |
| Inhalt: | Bedeutung: |
| G | wahrscheinlich guter Zustand bis 2015 |
| N | wahrscheinlich nicht guter Zustand bis 2015 |
| M | erheblich verändert (stark morphologisch überprägt) |